Data wizytacji: 29/03/2022 r.

KARTA OPISU STACJI

I. DANE PODSTAWOWE

Nazwa i adres stacji:	Belsk Duży, IGF PAN			
Rodzaj stacji: (miejska, podmiejska, pozamiejska)	pozamiejska			
Współrzędne geograficzne:	**z dokumentacji**		**zweryfikowane na stacji**	
	51,835242	20,791912	51,83524	20,79194
Właściciel gruntu:	Instytut Geofizyki PAN			
Instytucja odpowiedzialna za funkcjonowanie stacji	GIOŚ			

II. OPIS OBSZARU WOKÓŁ STACJI

	NW - NE	**NE - SE**	**SE - SW**	**SW - NW**
10 km od przemysłu	TAK	TAK	TAK	TAK
100 m od domów z niską emisją	TAK, budynek z pompą ciepła i budynek opalany gazem	TAK	TAK	TAK, budynek z pompą ciepła
50 m od dróg o małym natężeniu	TAK	TAK	TAK	TAK
500 m od dróg o dużym natężeniu	TAK	TAK	TAK	TAK

Nazwa i adres stacji:	Belsk Duży, IGF PAN			
1 km od hodowli zwierząt	TAK	TAK	TAK	TAK
200 m od pastwisk	TAK	TAK	TAK	TAK
Niepylące otoczenie	TAK	TAK	TAK	TAK
Zadrzewienie	sady, niskie drzewa	sady, niskie drzewa	sady, niskie drzewa	las, rezerwat
Zagospodarowanie pobliskiego terenu (uprawy (jakie), las, osiedle, łąka, park, sad, uprawy, maszty, zbiorniki wodne, itp.)	sady	sady	sady	las, rezerwat
Informacje dodatkowe	Od strony południowej jest pole kukurydzy - możliwość występowania dzików.			

Nazwa i adres stacji:	Belsk Duży, IGF PAN

III. OPIS TERENU STACJI

	NW - NE	NE - SE	SE - SW	SW - NW
Przeszkody wyższe od kolektora (rodzaj, wysokość)	TAK	garaż nie wykorzystywany często	TAK	TAK
Rodzaj podłoża (roślinność, utwardzenie terenu, spadek, itp.)	Podłoże równe, bez spadków, powierzchnia pokryta trawą.			
Wielkość ogródka (kontener, ogródek czy pobornik, potencjalne zamontować kolektor, Obecność urządzeń meteo w punkcie pomiarowym (klatka, deszczomierz, itp.)	Teren duży, występuje klatka meteorologiczna.			
Ogrodzenie terenu i zabezpieczenie przed dostępem osób niepowołanych	TAK. Teren zamknięty, obecni pracownicy Instytutu.			
Dostęp do prądu (lokalizacja skrzynki energetycznej)	TAK			
Dodatkowe informacje (możliwość postawienia nowego kolektora, itp.)	Jest możliwość postawienia kolektora; na pn.-zach. od obecnego kontenera (zdj.) - na polanę konieczne będzie doprowadzenie prądu.			

Podpisy osób wizytujących stację

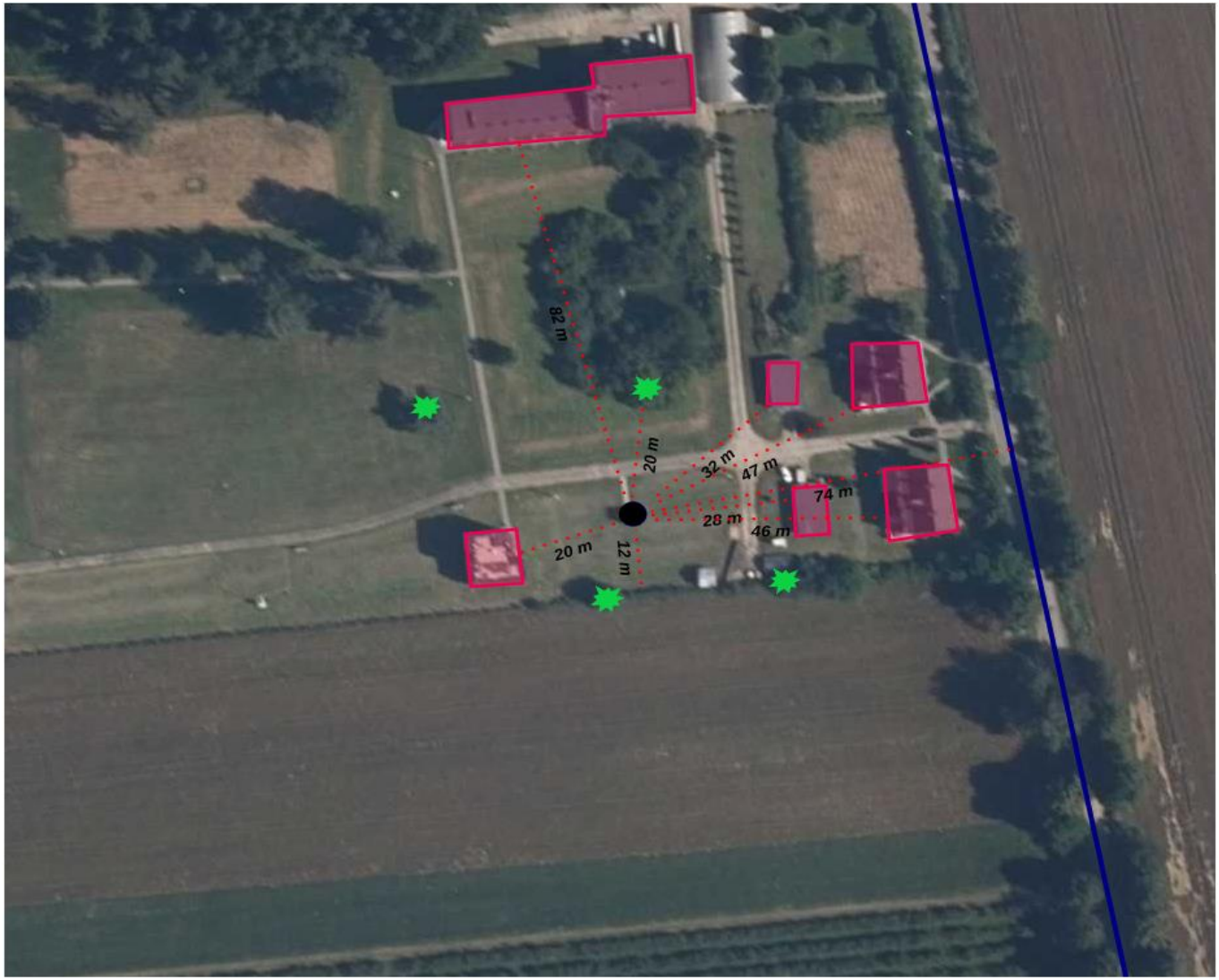

Legenda:

- kontener
- drzewo
- budynek
- odległość między obiektami

Data wizytacji: 12/04/2022 r.

KARTA OPISU STACJI

I. DANE PODSTAWOWE

Nazwa i adres stacji:	Białystok, ul. Ciołkowskiego 2/3			
Rodzaj stacji: (miejska, podmiejska, pozamiejska)	miejska			
Współrzędne geograficzne:	**z dokumentacji**		**zweryfikowane na stacji**	
	53.107250	23.162333	53.10733	23.16235
Właściciel gruntu:	IMGW-PIB			
Instytucja odpowiedzialna za funkcjonowanie stacji	IMGW-PIB			

II. OPIS OBSZARU WOKÓŁ STACJI

	NW - NE	**NE - SE**	**SE - SW**	**SW - NW**
10 km od przemysłu	TAK	TAK	TAK	TAK
100 m od domów z niską emisją	TAK	NIE	TAK	TAK
50 m od dróg o małym natężeniu	TAK	TAK	TAK	TAK
500 m od dróg o dużym natężeniu	NIE	TAK	TAK	TAK

Nazwa i adres stacji:	Białystok, ul. Ciołkowskiego 2/3			
1 km od hodowli zwierząt	TAK	TAK	TAK	TAK
200 m od pastwisk	TAK	TAK	TAK	TAK
Niepylące otoczenie	TAK	TAK	TAK	TAK
Zadrzewienie	TAK	TAK	TAK	TAK
Zagospodarowanie pobliskiego terenu (uprawy (jakie), las, osiedle, łąka, park, sad, uprawy, maszty, zbiorniki wodne, itp.)	Parking w odległości 50 m	Trawa, drzewa w odległości około 60 m	Trawa drzewa w odległości około 60 m Lotnisko w odległości ponad 500 m za pasem zadrzewień	Trawa drzewa w odległości około 60 m
Informacje dodatkowe				

Nazwa i adres stacji:	Białystok, ul. Ciołkowskiego 2/3

III. OPIS TERENU STACJI

	NW - NE	NE - SE	SE - SW	SW - NW
Przeszkody wyższe od kolektora (rodzaj, wysokość)	Latarnia o wysokości 11 m	Maszt o wysokości 15 m	TAK	TAK
Rodzaj podłoża (roślinność, utwardzenie terenu, spadek, itp.)	Trawa			
Wielkość ogródka (kontener, ogródek czy pobornik, potencjalne zamontować kolektor, Obecność urządzeń meteo w punkcie pomiarowym (klatka, deszczomierz, itp.)	Ogródek meteorologiczny 20 m x 20 m z urządzeniami meteorologicznymi			
Ogrodzenie terenu i zabezpieczenie przed dostępem osób niepowołanych	TAK			
Dostęp do prądu (lokalizacja skrzynki energetycznej)	TAK			
Dodatkowe informacje (możliwość postawienia nowego kolektora, itp.)	TAK, sugerowane miejsce posadowienia kolektora: miejsce kolektora manualnego; w planach przeniesienie ogródka meteorologicznego o ok. 50-70 m w kierunku W			

Podpisy osób wizytujących stację



Legenda:

- kolektor
- maszt meteorologiczny
- budynek
- ogródek meteorologiczny
- parking
- drzewo
- odległość między obiektami

Data wizytacji: 06/04/2022 r.

KARTA OPISU STACJI

I. DANE PODSTAWOWE

Nazwa i adres stacji:	Borówiec			
Rodzaj stacji: (miejska, podmiejska, pozamiejska)	pozamiejska			
Współrzędne geograficzne:	**z dokumentacji**		**zweryfikowane na stacji**	
	52,276794	17,074114	52,276794	17,074114
Właściciel gruntu:	Centrum Badań Kosmicznych Polskiej Akademii Nauk			
Instytucja odpowiedzialna za funkcjonowanie stacji	GIOŚ			

II. OPIS OBSZARU WOKÓŁ STACJI

	NW - NE	**NE - SE**	**SE - SW**	**SW - NW**
10 km od przemysłu	TAK	TAK	TAK	1,3 km oczyszczalnia ścieków
100 m od domów z niską emisją	TAK	TAK	TAK	TAK
50 m od dróg o małym natężeniu	TAK	TAK	TAK	TAK
500 m od dróg o dużym natężeniu	TAK	TAK	TAK	TAK

Nazwa i adres stacji:	Borówiec			
1 km od hodowli zwierząt	TAK	TAK	TAK	TAK
200 m od pastwisk	TAK	TAK	TAK	TAK
Niepylące otoczenie	TAK	TAK	TAK	TAK
Zadrzewienie	TAK	TAK	TAK	drzewa (35 m)
Zagospodarowanie pobliskiego terenu (uprawy (jakie), las, osiedle, łąka, park, sad, uprawy, maszty, zbiorniki wodne, itp.)	trawa	trawa	odbiornik radioteleskopu (50 m)	parking na kilka samochodów, budynek obserwatroum (100 m), budynek zamieszkały przez 4 rodziny (120 m)
Informacje dodatkowe	teren ogrodzony i strzeżony			

Nazwa i adres stacji:	Borówiec

III. OPIS TERENU STACJI

	NW - NE	NE - SE	SE - SW	SW - NW
Przeszkody wyższe od kolektora (rodzaj, wysokość)	TAK	TAK	TAK	TAK
Rodzaj podłoża (roślinność, utwardzenie terenu, spadek, itp.)	trawa			
Wielkość ogródka (kontener, ogródek czy pobornik, potencjalne zamontować kolektor, Obecność urządzeń meteo w punkcie pomiarowym (klatka, deszczomierz, itp.)	Kontener, niewydzielony ogródek. Całość terenu ogrodzona.			
Ogrodzenie terenu i zabezpieczenie przed dostępem osób niepowołanych	TAK	TAK	TAK	TAK
Dostęp do prądu (lokalizacja skrzynki energetycznej)	TAK	TAK	TAK	TAK
Dodatkowe informacje (możliwość postawienia nowego kolektora, itp.)	Tak, dużo możliwości wyboru miejsca posadowienia kolektora. Koniecznośćogrodzenia terenu stacji.			

Podpisy osób wizytujących stację

Legenda

★ **drzewa**

budynki

budynki

Data wizytacji: 11/04/2022 r.

KARTA OPISU STACJI

I. DANE PODSTAWOWE

Nazwa i adres stacji:	Diabla Góra, Puszcza Borecka			
Rodzaj stacji: (miejska, podmiejska, pozamiejska)	pozamiejska			
Współrzędne geograficzne:	**z dokumentacji**		**zweryfikowane na stacji**	
	54.124819	22.038056	54.12491	22.03817
Właściciel gruntu:	IOŚ-PIB			
Instytucja odpowiedzialna za funkcjonowanie stacji	IOŚ-PIB			

II. OPIS OBSZARU WOKÓŁ STACJI

	NW - NE	**NE - SE**	**SE - SW**	**SW - NW**
10 km od przemysłu	TAK	TAK	TAK	TAK
100 m od domów z niską emisją	TAK	TAK	TAK	TAK
50 m od dróg o małym natężeniu	TAK	TAK	TAK	TAK
500 m od dróg o dużym natężeniu	TAK	TAK	TAK	TAK

Nazwa i adres stacji:	Diabla Góra, Puszcza Borecka			
1 km od hodowli zwierząt	TAK	TAK	TAK	TAK
200 m od pastwisk	TAK	TAK	TAK	TAK
Niepylące otoczenie	TAK	TAK	TAK	TAK
Zadrzewienie	TAK	TAK	TAK	TAK
Zagospodarowanie pobliskiego terenu (uprawy (jakie), las, osiedle, łąka, park, sad, uprawy, maszty, zbiorniki wodne, itp.)	Łąka (koszona 1 raz w roku)	Łąka (koszona 1 raz w roku)	Łąka (koszona 1 raz w roku)	Łąka (koszona 1 raz w roku)
Informacje dodatkowe	Teren pagórkowaty			

Nazwa i adres stacji:	Diabla Góra, Puszcza Borecka

III. OPIS TERENU STACJI

	NW - NE	**NE - SE**	**SE - SW**	**SW - NW**
Przeszkody wyższe od kolektora (rodzaj, wysokość)	TAK	TAK	TAK	Klatka meteo Maszt meteo o wysokości ok. 15 m
Rodzaj podłoża (roślinność, utwardzenie terenu, spadek, itp.)	Trawa, chodniczki z kostki brukowej spadek terenu w kierunku NW			
Wielkość ogródka (kontener, ogródek czy pobornik, potencjalne zamontować kolektor, Obecność urządzeń meteo w punkcie pomiarowym (klatka, deszczomierz, itp.)	30 m x 30 m			
Ogrodzenie terenu i zabezpieczenie przed dostępem osób niepowołanych	TAK			
Dostęp do prądu (lokalizacja skrzynki energetycznej)	TAK			
Dodatkowe informacje (możliwość postawienia nowego kolektora, itp.)	Obecność kolektorów wet-only na stacji.			

Podpisy osób wizytujących stację

Legenda:

- kolektor
- maszt meteorologiczny
- budynek
- ogródek meteorologiczny
- odległość między obiektami
- drzewo

Data wizytacji: 21/04/2022 r.

KARTA OPISU STACJI

I. DANE PODSTAWOWE

Nazwa i adres stacji:	Dzwirzyno			
Rodzaj stacji: (miejska, podmiejska, pozamiejska)	stacja podmiejska			
Współrzędne geograficzne:	**z dokumentacji**		**zweryfikowane na stacji**	
			54.158578	15.389092
Właściciel gruntu:	IMGW-PIB			
Instytucja odpowiedzialna za funkcjonowanie stacji	IMGW-PIB			

II. OPIS OBSZARU WOKÓŁ STACJI

	NW - NE	**NE - SE**	**SE - SW**	**SW - NW**
10 km od przemysłu	TAK	TAK	TAK	TAK
100 m od domów z niską emisją	TAK	TAK	NIE (port)	TAK
50 m od dróg o małym natężeniu	TAK	TAK	TAK	TAK
500 m od dróg o dużym natężeniu	TAK	TAK	TAK	TAK

Nazwa i adres stacji:	Dzwirzyno			
1 km od hodowli zwierząt	TAK	TAK	TAK	TAK
200 m od pastwisk	TAK	TAK	TAK	TAK
Niepylące otoczenie	TAK	NIE (sosna)	TAK	TAK
Zadrzewienie	NIE	TAK	NIE	NIE
Zagospodarowanie pobliskiego terenu (uprawy (jakie), las, osiedle, łąka, park, sad, uprawy, maszty, zbiorniki wodne, itp.)	wydma, morze, maszt meteorologiczny	morze, wydma, las	wydmy, port	kanał portowy
Informacje dodatkowe				

Nazwa i adres stacji:	Dzwirzyno

III. OPIS TERENU STACJI

	NW - NE	NE - SE	SE - SW	SW - NW
Przeszkody wyższe od kolektora (rodzaj, wysokość)	maszt meteorologiczny	TAK	TAK	TAK
Rodzaj podłoża (roślinność, utwardzenie terenu, spadek, itp.)	piasek			
Wielkość ogródka (kontener, ogródek czy pobornik, potencjalne zamontować kolektor, Obecność urządzeń meteo w punkcie pomiarowym (klatka, deszczomierz, itp.)	Rozmiary ogródka meteorologicznego 15m x15 m, urządzenia meterologiczne			
Ogrodzenie terenu i zabezpieczenie przed dostępem osób niepowołanych	Obszar stacji ogrodzony, brak dostępu dla osób trzecich.			
Dostęp do prądu (lokalizacja skrzynki energetycznej)	Tak			
Dodatkowe informacje (możliwość postawienia nowego kolektora, itp.)				

Podpisy osób wizytujących stację

Legenda:

- kolektor
- maszt meteorologiczny
- budynek
- ogródek meteorologiczny
- drzewo
- odległość między obiektami

Data wizytacji: 12/04/2022 r.

KARTA OPISU STACJI

I. DANE PODSTAWOWE

Nazwa i adres stacji:	Florianka, RPN			
Rodzaj stacji: (miejska, podmiejska, pozamiejska)	pozamiejska			
Współrzędne geograficzne:	**z dokumentacji**		**zweryfikowane na stacji**	
	50.621482	20.614057	50,5519	22,98301
Właściciel gruntu:	RPN			
Instytucja odpowiedzialna za funkcjonowanie stacji				

II. OPIS OBSZARU WOKÓŁ STACJI

	NW - NE	**NE - SE**	**SE - SW**	**SW - NW**
10 km od przemysłu	TAK	TAK	TAK	TAK
100 m od domów z niską emisją	TAK	TAK	TAK	TAK
50 m od dróg o małym natężeniu	TAK	TAK	TAK	TAK
500 m od dróg o dużym natężeniu	TAK	TAK	TAK	TAK

Nazwa i adres stacji:	Florianka, RPN			
1 km od hodowli zwierząt	ostoja konika polskiego	ostoja konika polskiego	ostoja konika polskiego	ostoja konika polskiego
200 m od pastwisk	pastwiska	pastwiska	pastwiska	pastwiska
Niepylące otoczenie	TAK	TAK	TAK	TAK
Zadrzewienie	>100 m las	>100 m las	>100 m las	>100 m las
Zagospodarowanie pobliskiego terenu (uprawy (jakie), las, osiedle, łąka, park, sad, uprawy, maszty, zbiorniki wodne, itp.)	park narodowy	park narodowy	park narodowy	park narodowy
Informacje dodatkowe	ostoja konika polskiego - chów zagrodowy			

Nazwa i adres stacji:	Florianka, RPN

III. OPIS TERENU STACJI

	NW - NE	NE - SE	SE - SW	SW - NW
Przeszkody wyższe od kolektora (rodzaj, wysokość)				
Rodzaj podłoża (roślinność, utwardzenie terenu, spadek, itp.)	podłoże równe, pokryte trawą.			
Wielkość ogródka (kontener, ogródek czy pobornik, potencjalne zamontować kolektor, Obecność urządzeń meteo w punkcie pomiarowym (klatka, deszczomierz, itp.)	kontener, wiatromierz, deszczomierz			
Ogrodzenie terenu i zabezpieczenie przed dostępem osób niepowołanych	TAK, teren niedostępny dla zwiedzających, zakaz wjazdu			
Dostęp do prądu (lokalizacja skrzynki energetycznej)	TAK			
Dodatkowe informacje (możliwość postawienia nowego kolektora, itp.)	Jest możliwość postawienia kolektora na zasadzie współpracy - nie dzierżawy terenu			

Podpisy osób wizytujących stację



Legenda:

- budynek
- droga
- drzewa
- ogródek meteo.

Data wizytacji: 11/04/2022 r.

KARTA OPISU STACJI

I. DANE PODSTAWOWE

Nazwa i adres stacji:	Gołuchów, Ujęcie Wody			
Rodzaj stacji: (miejska, podmiejska, pozamiejska)	pozamiejska			
Współrzędne geograficzne:	**z dokumentacji**		**zweryfikowane na stacji**	
	50.621482	20.614057	50.62135	20.6141
Właściciel gruntu:	Gmina Kije, ujęcie wody			
Instytucja odpowiedzialna za funkcjonowanie stacji	GIOŚ			

II. OPIS OBSZARU WOKÓŁ STACJI

	NW - NE	**NE - SE**	**SE - SW**	**SW - NW**
10 km od przemysłu	TAK	TAK	TAK	TAK
100 m od domów z niską emisją	TAK	TAK	TAK	TAK
50 m od dróg o małym natężeniu	TAK	TAK	TAK	droga ok. 30 m
500 m od dróg o dużym natężeniu	TAK	TAK	TAK	TAK

Nazwa i adres stacji:	Gołuchów, Ujęcie Wody			
1 km od hodowli zwierząt	TAK	TAK	TAK	TAK
200 m od pastwisk	TAK	TAK	TAK	TAK
Niepylące otoczenie	TAK	TAK	TAK	TAK
Zadrzewienie	TAK	TAK	TAK	małe drzewa ok. 10 m
Zagospodarowanie pobliskiego terenu (uprawy (jakie), las, osiedle, łąka, park, sad, uprawy, maszty, zbiorniki wodne, itp.)	pola uprawne	pola uprawne	pola uprawne	pola uprawne
Informacje dodatkowe				

Nazwa i adres stacji:	Gołuchów, Ujęcie Wody

III. OPIS TERENU STACJI

	NW - NE	NE - SE	SE - SW	SW - NW
Przeszkody wyższe od kolektora (rodzaj, wysokość)	budynek			
Rodzaj podłoża (roślinność, utwardzenie terenu, spadek, itp.)	Teren bez spadków, pokryty trawą.			
Wielkość ogródka (kontener, ogródek czy pobornik, potencjalne zamontować kolektor, Obecność urządzeń meteo w punkcie pomiarowym (klatka, deszczomierz, itp.)	Kontener na ogrodzonym terenie ujęcia wody.			
Ogrodzenie terenu i zabezpieczenie przed dostępem osób niepowołanych	TAK			
Dostęp do prądu (lokalizacja skrzynki energetycznej)	TAK			
Dodatkowe informacje (możliwość postawienia nowego kolektora, itp.)				

Podpisy osób wizytujących stację

Legenda

- budynki
- droga

Data wizytacji: 19/04/2022 r.

KARTA OPISU STACJI

I. DANE PODSTAWOWE

Nazwa i adres stacji:	Gorzów Wielkopolski			
Rodzaj stacji: (miejska, podmiejska, pozamiejska)	miejska			
Współrzędne geograficzne:	**z dokumentacji**		**zweryfikowane na stacji**	
	52.741167	15.277250	52.741167	15.277250
Właściciel gruntu:	IMGW-PIB			
Instytucja odpowiedzialna za funkcjonowanie stacji	IMGW-PIB			

II. OPIS OBSZARU WOKÓŁ STACJI

	NW - NE	**NE - SE**	**SE - SW**	**SW - NW**
10 km od przemysłu	5 km na NE kopalnia surowców mineralnych	TAK	TAK	TAK
100 m od domów z niską emisją	TAK	TAK	NIE	NIE
50 m od dróg o małym natężeniu	TAK	TAK	NIE	TAK
500 m od dróg o dużym natężeniu	TAK	TAK	NIE	TAK

Nazwa i adres stacji:	Gorzów Wielkopolski			
1 km od hodowli zwierząt	TAK	TAK	TAK	TAK
200 m od pastwisk	TAK	TAK	TAK	TAK
Niepylące otoczenie	TAK	TAK	TAK	TAK
Zadrzewienie	TAK	TAK	TAK	TAK
Zagospodarowanie pobliskiego terenu (uprawy (jakie), las, osiedle, łąka, park, sad, uprawy, maszty, zbiorniki wodne, itp.)	Maszt GSM 50m	TAK	TAK	TAK
Informacje dodatkowe	teren ogrodzony i strzeżony			

Nazwa i adres stacji:	Gorzów Wielkopolski

III. OPIS TERENU STACJI

	NW - NE	**NE - SE**	**SE - SW**	**SW - NW**
Przeszkody wyższe od kolektora (rodzaj, wysokość)	Maszt GSM 50m	TAK	TAK	TAK
Rodzaj podłoża (roślinność, utwardzenie terenu, spadek, itp.)	trawa			
Wielkość ogródka (kontener, ogródek czy pobornik, potencjalne zamontować kolektor, Obecność urządzeń meteo w punkcie pomiarowym (klatka, deszczomierz, itp.)	Ogródek meteorologiczny 15 m x 25 m z urządzeniami meteorologicznymi			
Ogrodzenie terenu i zabezpieczenie przed dostępem osób niepowołanych	TAK			
Dostęp do prądu (lokalizacja skrzynki energetycznej)	TAK			
Dodatkowe informacje (możliwość postawienia nowego kolektora, itp.)	Jest możliwość posadowienia kolektora.			

Podpisy osób wizytujących stację

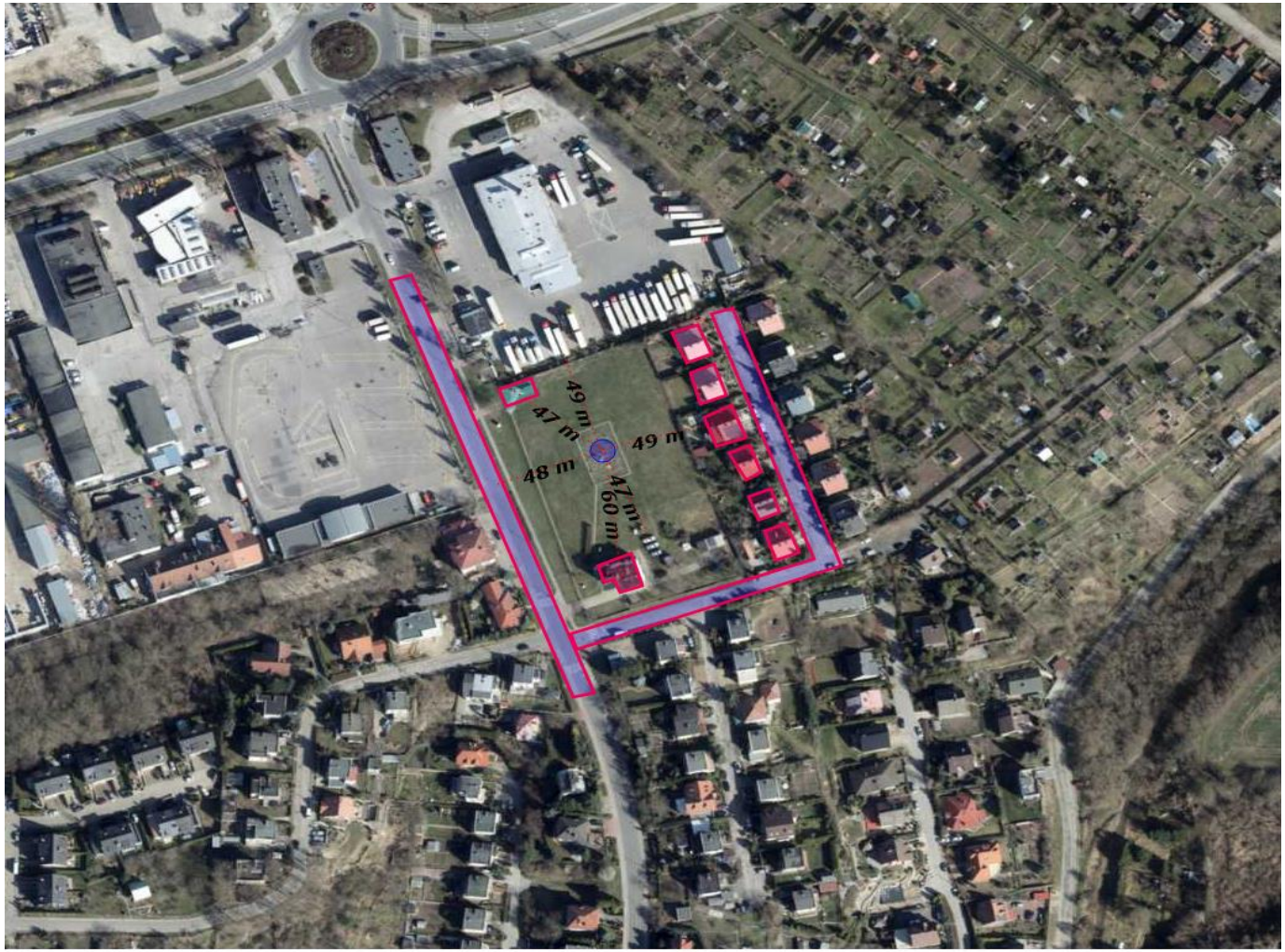

Legenda

- budynki
- maszt GSM
- droga

Data wizytacji: 29/03/2022 r.

KARTA OPISU STACJI

I. DANE PODSTAWOWE

Nazwa i adres stacji:	Granica			
Rodzaj stacji: (miejska, podmiejska, pozamiejska)	pozamiejska			
Współrzędne geograficzne:	**z dokumentacji**		**zweryfikowane na stacji**	
	52,285801	20,454399	52,285801	20,454399
Właściciel gruntu:	Kampinoski Park Narodowy			
Instytucja odpowiedzialna za funkcjonowanie stacji				

II. OPIS OBSZARU WOKÓŁ STACJI

	NW - NE	**NE - SE**	**SE - SW**	**SW - NW**
10 km od przemysłu	TAK	TAK	TAK	TAK
100 m od domów z niską emisją	TAK, budynek z pompą ciepła	TAK	TAK	TAK, 2 domy nieopalane - skansen
50 m od dróg o małym natężeniu	TAK	TAK	TAK	TAK
500 m od dróg o dużym natężeniu	TAK	TAK	TAK	TAK

Nazwa i adres stacji:	Granica			
1 km od hodowli zwierząt	TAK	TAK	TAK	TAK
200 m od pastwisk	TAK	TAK	TAK	TAK
Niepylące otoczenie	TAK	TAK	TAK	TAK
Zadrzewienie	TAK, najbliższe 7 m od ogrodzenia	TAK	TAK	TAK
Zagospodarowanie pobliskiego terenu (uprawy (jakie), las, osiedle, łąka, park, sad, uprawy, maszty, zbiorniki wodne, itp.)	las	las	las	las
Informacje dodatkowe	Polana otoczona drzewami. Droga dojazdowa wewnętrzna, tylko do użytku pracowników Parku (szutrowa). Odwiedzający zostawiają samochody na parkingu, ok. 500 m od ogrodzonego terenu.			

Nazwa i adres stacji:	Granica

III. OPIS TERENU STACJI

	NW - NE	NE - SE	SE - SW	SW - NW
Przeszkody wyższe od kolektora (rodzaj, wysokość)	klatka meteorologiczna, maszt, lampy oświetleniowe	TAK	TAK	TAK
Rodzaj podłoża (roślinność, utwardzenie terenu, spadek, itp.)	Podłoże równe, bez spadków, powierzchnia pokryta trawą.			
Wielkość ogródka (kontener, ogródek czy pobornik, potencjalne zamontować kolektor, Obecność urządzeń meteo w punkcie pomiarowym (klatka, deszczomierz, itp.)	W ogródku jest klatka meteorologiczna, maszt, łata wodowskazowa, deszczomierze, kolektor. Teren jest duży, jest możliwość postawienia dodatkowego kolektora.			
Ogrodzenie terenu i zabezpieczenie przed dostępem osób niepowołanych	TAK			
Dostęp do prądu (lokalizacja skrzynki energetycznej)	Prąd jest dostępny, ale występują duże spadki napięć, konieczność zabezpieczenia UPS.			
Dodatkowe informacje (możliwość postawienia nowego kolektora, itp.)	Jest możliwość postawienia kolektora; na pn.-wsch. od obecnego kontenera (zdj.)			

Podpisy osób wizytujących stację

Legenda:

- budynek
- droga
- drzewa
- ogródek meteo

Data wizytacji: 11/04/2022 r.

KARTA OPISU STACJI

I. DANE PODSTAWOWE

Nazwa i adres stacji:	Guty Duże			
Rodzaj stacji: (miejska, podmiejska, pozamiejska)	pozamiejska			
Współrzędne geograficzne:	**z dokumentacji**		**zweryfikowane na stacji**	
	52.943172	21.288167	52.94322	21.28836
Właściciel gruntu:	Wiesława Mikołajczewska, ul. Wrzosowa 16, 06-200 Maków Mazowiecki			
Instytucja odpowiedzialna za funkcjonowanie stacji	GIOŚ			

II. OPIS OBSZARU WOKÓŁ STACJI

	NW - NE	**NE - SE**	**SE - SW**	**SW - NW**
10 km od przemysłu	TAK	TAK	TAK	TAK
100 m od domów z niską emisją	TAK	TAK	TAK	TAK
50 m od dróg o małym natężeniu	TAK	TAK	NIE	TAK
500 m od dróg o dużym natężeniu	TAK	TAK	TAK	TAK

Nazwa i adres stacji:	Guty Duże			
1 km od hodowli zwierząt	TAK	TAK	ok. 150 m NE (?)	TAK
200 m od pastwisk	TAK	TAK	TAK	TAK
Niepylące otoczenie	TAK	TAK	TAK	TAK
Zadrzewienie	Pojedyncze drzewo w odległości ok. 25 m od ogrodzenia o wysokości ok. 15-20 m	Drzewa w odległości ok. 7 m od ogrodzenia o wysokości ok. 7 m	Pojedyncze drzewo w odległości ok. 3 m od ogrodzenia o wysokości ok. 3 m	TAK
Zagospodarowanie pobliskiego terenu (uprawy (jakie), las, osiedle, łąka, park, sad, uprawy, maszty, zbiorniki wodne, itp.)	Pola uprawne	Pola uprawne	Pola uprawne	Pola uprawne
Informacje dodatkowe	Maszt telekomunikacyjny w kierunku E w odległości ok. 100 m			

Nazwa i adres stacji:	Guty Duże

III. OPIS TERENU STACJI

	NW - NE	**NE - SE**	**SE - SW**	**SW - NW**
Przeszkody wyższe od kolektora (rodzaj, wysokość)	Kontener, ogrodzenie	Kontener, ogrodzenie	Kontener, ogrodzenie	Kontener, ogrodzenie
Rodzaj podłoża (roślinność, utwardzenie terenu, spadek, itp.)	Kostka brukowa			
Wielkość ogródka (kontener, ogródek czy pobornik, potencjalne zamontować kolektor, Obecność urządzeń meteo w punkcie pomiarowym (klatka, deszczomierz, itp.)	7 m x 7 m			
Ogrodzenie terenu i zabezpieczenie przed dostępem osób niepowołanych	TAK			
Dostęp do prądu (lokalizacja skrzynki energetycznej)	TAK			
Dodatkowe informacje (możliwość postawienia nowego kolektora, itp.)	Brak możliwości postawienia kolektora ze względu na wysokie ogrodzenie (ok. 3 m) oraz jego bliską odległość od kontenera. Konieczność poszerzenia terenu stacji.			

Podpisy osób wizytujących stację

SOLID
SECURITY

Legenda:

- kontener pomiarowy
- maszt telekomunikacyjny
- budynek
- drzewo
- odległość między obiektami

Data wizytacji: 04/04/2022 r.

KARTA OPISU STACJI

I. DANE PODSTAWOWE

Nazwa i adres stacji:	Hel			
Rodzaj stacji: (miejska, podmiejska, pozamiejska)	stacja podmiejska			
Współrzędne geograficzne:	**z dokumentacji**		**zweryfikowane na stacji**	
			54.602656	18.813400
Właściciel gruntu:	Lasy Państwowe, użytkowanie IMGW-PIB			
Instytucja odpowiedzialna za funkcjonowanie stacji	IMGW-PIB			

II. OPIS OBSZARU WOKÓŁ STACJI

	NW - NE	**NE - SE**	**SE - SW**	**SW - NW**
10 km od przemysłu	TAK	TAK	TAK	TAK
100 m od domów z niską emisją	TAK	TAK	TAK	TAK
50 m od dróg o małym natężeniu	TAK	TAK	TAK	TAK
500 m od dróg o dużym natężeniu	TAK	TAK	TAK	TAK

Nazwa i adres stacji:	Hel			
1 km od hodowli zwierząt	TAK	TAK	TAK	TAK
200 m od pastwisk	TAK	TAK	TAK	TAK
Niepylące otoczenie	NIE (sosny)	NIE (sosny)	NIE (sosny)	NIE (sosny)
Zadrzewienie	TAK	TAK	TAK	TAK
Zagospodarowanie pobliskiego terenu (uprawy (jakie), las, osiedle, łąka, park, sad, uprawy, maszty, zbiorniki wodne, itp.)	las, maszt meteorologiczny, morze	las, maszt meteorologiczny, morze	las, maszt meteorologiczny, morze	las, maszt meteorologiczny, morze
Informacje dodatkowe	stacja meteorologiczna HEL zlokalizowana jest na końcu Płw. Helskiego wchodzącego w głab morza, otoczonego wodami Zatoki Gdańskiej i wodami morza otwartego. Z tego względu byłaby idealną stacją do badania i oceny depozycji atmosferycznej zanieczyszczeń do Morza Bałtyckiego.			

Nazwa i adres stacji:	Hel

III. OPIS TERENU STACJI

	NW - NE	NE - SE	SE - SW	SW - NW
Przeszkody wyższe od kolektora (rodzaj, wysokość)	maszt meteorologiczny (317º)	TAK	TAK	TAK
Rodzaj podłoża (roślinność, utwardzenie terenu, spadek, itp.)	trawa, mech			
Wielkość ogródka (kontener, ogródek czy pobornik, potencjalne zamontować kolektor, Obecność urządzeń meteo w punkcie pomiarowym (klatka, deszczomierz, itp.)	Rozmiary ogródka meteorologicznego 15m x15 m, urządzenia meterologiczne			
Ogrodzenie terenu i zabezpieczenie przed dostępem osób niepowołanych	TAK			
Dostęp do prądu (lokalizacja skrzynki energetycznej)	TAK			
Dodatkowe informacje (możliwość postawienia nowego kolektora, itp.)	stacja meteorologiczna HEL zlokalizowana jest na końcu Płw. Helskiego wchodzącego w głąb morza, otoczonego wodami Zatoki Gdańskiej i wodami morza otwartego. Z tego względu byłaby idealną stacją do badania i oceny depozycji atmosferycznej zanieczyszczeń do			

Podpisy osób wizytujących stację

Legenda:

- kontener pomiarowy
- maszt telekomunikacyjny
- budynek
- ogródek meteorologiczny
- drzewo
- odległość między obiektami

Data wizytacji: 01/04/2022 r.

KARTA OPISU STACJI

I. DANE PODSTAWOWE

Nazwa i adres stacji:	Jarczew			
Rodzaj stacji: (miejska, podmiejska, pozamiejska)	pozamiejska			
Współrzędne geograficzne:	**z dokumentacji**		**zweryfikowane na stacji**	
	51.814408	21.972419	51.81455	21.97257
Właściciel gruntu:	IMGW-PIB			
Instytucja odpowiedzialna za funkcjonowanie stacji	IMGW-PIB			

II. OPIS OBSZARU WOKÓŁ STACJI

	NW - NE	**NE - SE**	**SE - SW**	**SW - NW**
10 km od przemysłu	TAK	TAK	TAK	TAK
100 m od domów z niską emisją	TAK (budowa domu jednorodzinnego - ok. 100 m)	TAK	TAK	TAK
50 m od dróg o małym natężeniu	TAK	TAK	TAK	TAK
500 m od dróg o dużym natężeniu	droga wojewódzka 807 (110 m)	TAK	TAK	TAK

Nazwa i adres stacji:	Jarczew			
1 km od hodowli zwierząt	TAK	TAK	TAK	TAK
200 m od pastwisk	TAK	TAK	TAK	TAK
Niepylące otoczenie	TAK	TAK	TAK	TAK
Zadrzewienie	TAK	TAK	TAK	TAK
Zagospodarowanie pobliskiego terenu (uprawy (jakie), las, osiedle, łąka, park, sad, uprawy, maszty, zbiorniki wodne, itp.)	trawa	trawa	uprawy/zadrzewienia	trawa
Informacje dodatkowe				

Nazwa i adres stacji:	Jarczew

III. OPIS TERENU STACJI

	NW - NE	NE - SE	SE - SW	SW - NW
Przeszkody wyższe od kolektora (rodzaj, wysokość)	TAK	TAK	TAK	TAK
Rodzaj podłoża (roślinność, utwardzenie terenu, spadek, itp.)	Trawa			
Wielkość ogródka (kontener, ogródek czy pobornik, potencjalne zamontować kolektor, Obecność urządzeń meteo w punkcie pomiarowym (klatka, deszczomierz, itp.)	Duży teren, przyrządy pomiarowe meteo			
Ogrodzenie terenu i zabezpieczenie przed dostępem osób niepowołanych	TAK			
Dostęp do prądu (lokalizacja skrzynki energetycznej)	TAK			
Dodatkowe informacje (możliwość postawienia nowego kolektora, itp.)	Tak, dużo możliwości wyboru miejsca posadowienia kolektora na terenie stacji IMGW			

Podpisy osób wizytujących stację

Legenda:

- budynek
- droga
- drzewa
- kontener
- ogródek meteo

Data wizytacji: 20/04/2022 r.

KARTA OPISU STACJI

I. DANE PODSTAWOWE

Nazwa i adres stacji:	Kalisz			
Rodzaj stacji: (miejska, podmiejska, pozamiejska)	pozamiejska			
Współrzędne geograficzne:	**z dokumentacji**		**zweryfikowane na stacji**	
	51.781213	18.080921	51.781213	18.080921
Właściciel gruntu:	IMGW-PIB			
Instytucja odpowiedzialna za funkcjonowanie stacji	IMGW-PIB			

II. OPIS OBSZARU WOKÓŁ STACJI

	NW - NE	**NE - SE**	**SE - SW**	**SW - NW**
10 km od przemysłu	TAK	TAK	TAK	TAK
100 m od domów z niską emisją	TAK	TAK	TAK	TAK
50 m od dróg o małym natężeniu	TAK	TAK	TAK	TAK
500 m od dróg o dużym natężeniu	TAK	NIE	TAK	TAK

Nazwa i adres stacji:	Kalisz			
1 km od hodowli zwierząt	TAK	TAK	TAK	TAK
200 m od pastwisk	TAK	TAK	TAK	TAK
Niepylące otoczenie	TAK	TAK	TAK	TAK
Zadrzewienie	TAK	TAK	TAK	TAK
Zagospodarowanie pobliskiego terenu (uprawy (jakie), las, osiedle, łąka, park, sad, uprawy, maszty, zbiorniki wodne, itp.)	tereny rolnicze	domy jednorodzinne 170 m	TAK	TAK
Informacje dodatkowe	teren ogrodzony i strzeżony			

Nazwa i adres stacji:	Kalisz

III. OPIS TERENU STACJI

	NW - NE	NE - SE	SE - SW	SW - NW
Przeszkody wyższe od kolektora (rodzaj, wysokość)	40 m maszt GSM	TAK	TAK	TAK
Rodzaj podłoża (roślinność, utwardzenie terenu, spadek, itp.)	trawa			
Wielkość ogródka (kontener, ogródek czy pobornik, potencjalne zamontować kolektor, Obecność urządzeń meteo w punkcie pomiarowym (klatka, deszczomierz, itp.)	Ogródek meteorologiczny 18 m x 18 m			
Ogrodzenie terenu i zabezpieczenie przed dostępem osób niepowołanych	TAK			
Dostęp do prądu (lokalizacja skrzynki energetycznej)	TAK			
Dodatkowe informacje (możliwość postawienia nowego kolektora, itp.)				

Podpisy osób wizytujących stację

Legenda

- budynki
- maszt GSM
- droga

Data wizytacji: 11/05/2022 r.

KARTA OPISU STACJI

I. DANE PODSTAWOWE

Nazwa i adres stacji:	Karkonosze			
Rodzaj stacji: (miejska, podmiejska, pozamiejska)	pozamiejska			
Współrzędne geograficzne:	**z dokumentacji**		**zweryfikowane na stacji**	
	50.790699	15.5121	50.790699	15.5121
Właściciel gruntu:	Skarb Państwa, w zarządzie Karkonoskiego Parku Narodowego			
Instytucja odpowiedzialna za funkcjonowanie stacji				

II. OPIS OBSZARU WOKÓŁ STACJI

	NW - NE	**NE - SE**	**SE - SW**	**SW - NW**
10 km od przemysłu	4 km na N kamieniołom granitu	TAK	TAK	TAK
100 m od domów z niską emisją	TAK	TAK	TAK	TAK
50 m od dróg o małym natężeniu	TAK	TAK	TAK	TAK
500 m od dróg o dużym natężeniu	TAK	TAK	TAK	TAK

Nazwa i adres stacji:	Karkonosze			
1 km od hodowli zwierząt	TAK	TAK	TAK	TAK
200 m od pastwisk	TAK	TAK	TAK	TAK
Niepylące otoczenie	TAK	TAK	TAK	TAK
Zadrzewienie	20 m do kosodrzewiny	20 m do kosodrzewiny	TAK	20 m do kosodrzewiny
Zagospodarowanie pobliskiego terenu (uprawy (jakie), las, osiedle, łąka, park, sad, uprawy, maszty, zbiorniki wodne, itp.)	teren KPN			
Informacje dodatkowe	teren KPN, teren ogrodzony, z monitoringiem. Opiekun stacji jest minimum raz w tygodniu w ogródku.			

Nazwa i adres stacji:	Karkonosze

III. OPIS TERENU STACJI

	NW - NE	**NE - SE**	**SE - SW**	**SW - NW**
Przeszkody wyższe od kolektora (rodzaj, wysokość)	TAK	TAK	TAK	TAK
Rodzaj podłoża (roślinność, utwardzenie terenu, spadek, itp.)	trawa			
Wielkość ogródka (kontener, ogródek czy pobornik, potencjalne zamontować kolektor, Obecność urządzeń meteo w punkcie pomiarowym (klatka, deszczomierz, itp.)	20 m x 20 m			
Ogrodzenie terenu i zabezpieczenie przed dostępem osób niepowołanych	ogrodzenie, obecny ogródek ZMŚP nie odnotowano aktów wandalizmu lub kradzieży			
Dostęp do prądu (lokalizacja skrzynki energetycznej)	TAK			
Dodatkowe informacje (możliwość postawienia nowego kolektora, itp.)	Konieczność zainstalowania kolektora na 2 m nad gruntem, obecny kolektor ZMŚP działa bez zarzutu od 6 lat			

Podpisy osób wizytujących stację

Legenda

- kosodrzewina
- budynki
- szlak turystyczny

Data wizytacji: 26/04/2022 r.

KARTA OPISU STACJI

I. DANE PODSTAWOWE

Nazwa i adres stacji:	Kasprowy Wierch			
Rodzaj stacji: (miejska, podmiejska, pozamiejska)	pozamiejska			
Współrzędne geograficzne:	**z dokumentacji**		**zweryfikowane na stacji**	
	49.232492	19.981768	49.232492	19.981768
Właściciel gruntu:	IMGW-PIB			
Instytucja odpowiedzialna za funkcjonowanie stacji	IMGW-PIB			

II. OPIS OBSZARU WOKÓŁ STACJI

	NW - NE	**NE - SE**	**SE - SW**	**SW - NW**
10 km od przemysłu	TAK	TAK	TAK	TAK
100 m od domów z niską emisją	TAK	TAK	TAK	TAK
50 m od dróg o małym natężeniu	TAK	TAK	TAK	TAK
500 m od dróg o dużym natężeniu	TAK	TAK	TAK	TAK

Nazwa i adres stacji:	Kasprowy Wierch			
1 km od hodowli zwierząt	TAK	TAK	TAK	TAK
200 m od pastwisk	TAK	TAK	TAK	TAK
Niepylące otoczenie	TAK	TAK	TAK	TAK
Zadrzewienie	TAK	TAK	TAK	TAK
Zagospodarowanie pobliskiego terenu (uprawy (jakie), las, osiedle, łąka, park, sad, uprawy, maszty, zbiorniki wodne, itp.)	teren górski	teren górski	teren górski	teren górski
Informacje dodatkowe				

Nazwa i adres stacji:	Kasprowy Wierch

III. OPIS TERENU STACJI

	NW - NE	**NE - SE**	**SE - SW**	**SW - NW**
Przeszkody wyższe od kolektora (rodzaj, wysokość)	TAK	TAK	TAK	TAK
Rodzaj podłoża (roślinność, utwardzenie terenu, spadek, itp.)	drewno, metal			
Wielkość ogródka (kontener, ogródek czy pobornik, potencjalne zamontować kolektor, Obecność urządzeń meteo w punkcie pomiarowym (klatka, deszczomierz, itp.)	10 m x 15 x			
Ogrodzenie terenu i zabezpieczenie przed dostępem osób niepowołanych	TAK, teren ogrodzony i strzeżony			
Dostęp do prądu (lokalizacja skrzynki energetycznej)	TAK			
Dodatkowe informacje (możliwość postawienia nowego kolektora, itp.)	TAK, na dachu stacji			

Podpisy osób wizytujących stację

Legenda

- **budynki**
- **szlaki turystyczne**

Data wizytacji: 31/04/2022

KARTA OPISU STACJI

I. DANE PODSTAWOWE

Nazwa i adres stacji:	Legnica			
Rodzaj stacji: (miejska, podmiejska, pozamiejska)	pozamiejska			
Współrzędne geograficzne:	**z dokumentacji**		**zweryfikowane na stacji**	
	51.192560	16.207653	51.192560	16.207653
Właściciel gruntu:	IMGW-PIB			
Instytucja odpowiedzialna za funkcjonowanie stacji	IMGW-PIB			

II. OPIS OBSZARU WOKÓŁ STACJI

	NW - NE	**NE - SE**	**SE - SW**	**SW - NW**
10 km od przemysłu	5,5 km na N wysypisko śmieci	TAK	TAK	TAK
100 m od domów z niską emisją	budynek stacji	TAK	TAK	TAK
50 m od dróg o małym natężeniu	TAK	TAK	TAK	TAK
500 m od dróg o dużym natężeniu	NIE	TAK	TAK	TAK

Nazwa i adres stacji:	Legnica			
1 km od hodowli zwierząt	TAK	TAK	TAK	TAK
200 m od pastwisk	TAK	TAK	TAK	TAK
Niepylące otoczenie	TAK	TAK	TAK	TAK
Zadrzewienie	TAK	TAK	TAK	TAK
Zagospodarowanie pobliskiego terenu (uprawy (jakie), las, osiedle, łąka, park, sad, uprawy, maszty, zbiorniki wodne, itp.)	tereny rolnicze	tereny rolnicze	tereny rolnicze	tereny rolnicze
Informacje dodatkowe				

Nazwa i adres stacji:	Legnica

III. OPIS TERENU STACJI

	NW - NE	NE - SE	SE - SW	SW - NW
Przeszkody wyższe od kolektora (rodzaj, wysokość)	TAK	TAK	TAK	TAK
Rodzaj podłoża (roślinność, utwardzenie terenu, spadek, itp.)	trawa			
Wielkość ogródka (kontener, ogródek czy pobornik, potencjalne zamontować kolektor, Obecność urządzeń meteo w punkcie pomiarowym (klatka, deszczomierz, itp.)	25 m x 25 m			
Ogrodzenie terenu i zabezpieczenie przed dostępem osób niepowołanych	TAK			
Dostęp do prądu (lokalizacja skrzynki energetycznej)	TAK			
Dodatkowe informacje (możliwość postawienia nowego kolektora, itp.)				

Podpisy osób wizytujących stację

Legenda:

- budynek
- droga
- drzewa
- kolektor
- ogródek meteo

Data wizytacji: 26/04/2022 r.

KARTA OPISU STACJI

I. DANE PODSTAWOWE

Nazwa i adres stacji:	Lesko, ul. Widokowa 36			
Rodzaj stacji: (miejska, podmiejska, pozamiejska)	podmiejska			
Współrzędne geograficzne:	**z dokumentacji**		**zweryfikowane na stacji**	
	49.4665	22.341722	49.466424	22.341777
Właściciel gruntu:	IMGW-PIB			
Instytucja odpowiedzialna za funkcjonowanie stacji	IMGW-PIB			

II. OPIS OBSZARU WOKÓŁ STACJI

	NW - NE	**NE - SE**	**SE - SW**	**SW - NW**
10 km od przemysłu	TAK	TAK	TAK	TAK
100 m od domów z niską emisją	ogrzewanie gazowe/pompa ciepła > 100 m	TAK	TAK	TAK
50 m od dróg o małym natężeniu	TAK	SE - droga wojewódzka	TAK	TAK
500 m od dróg o dużym natężeniu	TAK	TAK	TAK	TAK

Nazwa i adres stacji:	Lesko, ul. Widokowa 36			
1 km od hodowli zwierząt	TAK	400 m hodowla krów (do 20 szt.)	TAK	TAK
200 m od pastwisk	TAK	TAK	TAK	TAK
Niepylące otoczenie	TAK	TAK	TAK	TAK
Zadrzewienie	TAK	TAK	TAK	TAK
Zagospodarowanie pobliskiego terenu (uprawy (jakie), las, osiedle, łąka, park, sad, uprawy, maszty, zbiorniki wodne, itp.)	trawa	trawa	trawa	trawa
Informacje dodatkowe				

Nazwa i adres stacji:	Lesko, ul. Widokowa 36

III. OPIS TERENU STACJI

	NW - NE	**NE - SE**	**SE - SW**	**SW - NW**
Przeszkody wyższe od kolektora (rodzaj, wysokość)	Klatka	TAK	TAK	TAK
Rodzaj podłoża (roślinność, utwardzenie terenu, spadek, itp.)	trawa; płaskie podłoże; poza ogródkiem pochyły teren w kierunku W			
Wielkość ogródka (kontener, ogródek czy pobornik, potencjalne zamontować kolektor, Obecność urządzeń meteo w punkcie pomiarowym (klatka, deszczomierz, itp.)	20 m x 20 m, urządzenia pomiarowe meteo			
Ogrodzenie terenu i zabezpieczenie przed dostępem osób niepowołanych	TAK			
Dostęp do prądu (lokalizacja skrzynki energetycznej)	TAK			
Dodatkowe informacje (możliwość postawienia nowego kolektora, itp.)	TAK			

Podpisy osób wizytujących stację

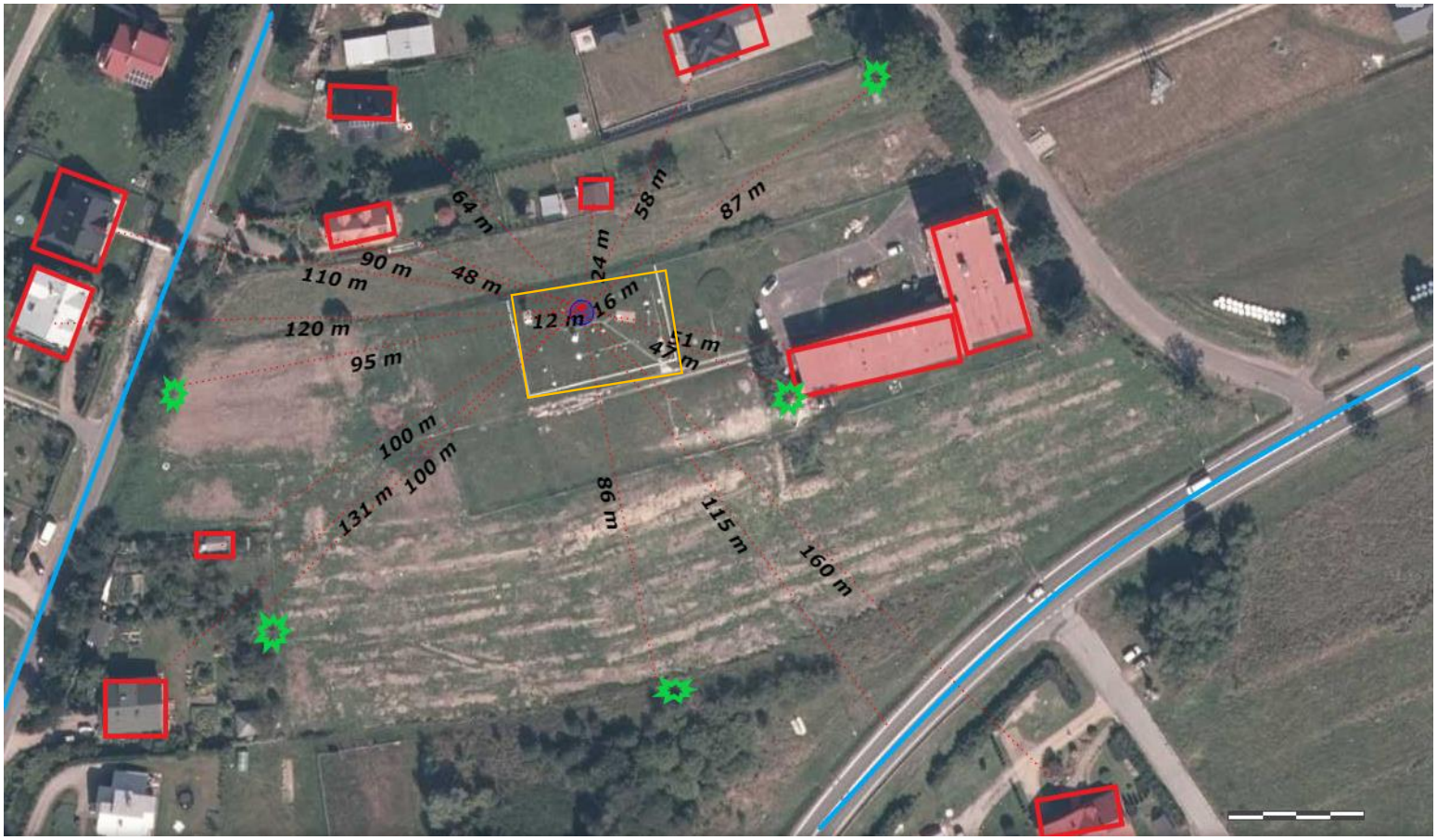

Legenda:

- budynek
- droga
- drzewa
- kontener
- ogródek meteo

Data wizytacji: 07/04/2022 r.

KARTA OPISU STACJI

I. DANE PODSTAWOWE

Nazwa i adres stacji:	Liniewko Kościerskie			
Rodzaj stacji: (miejska, podmiejska, pozamiejska)	pozamiejska			
Współrzędne geograficzne:	**z dokumentacji**		**zweryfikowane na stacji**	
	54,104111	18,182972	54.10427	18.18279
Właściciel gruntu:	Gmina Nowa Karczma, ujęcie wody			
Instytucja odpowiedzialna za funkcjonowanie stacji				

II. OPIS OBSZARU WOKÓŁ STACJI

	NW - NE	**NE - SE**	**SE - SW**	**SW - NW**
10 km od przemysłu	TAK	TAK	TAK	TAK
100 m od domów z niską emisją	TAK	TAK	2 budynki w odległości ok. 50 m	budowa nowego domu w odległości < 100 m
50 m od dróg o małym natężeniu	TAK	NIE	TAK	NIE
500 m od dróg o dużym natężeniu	TAK	TAK	TAK	TAK

Nazwa i adres stacji:	Liniewko Kościerskie			
1 km od hodowli zwierząt	TAK	TAK	TAK	TAK
200 m od pastwisk	TAK	TAK	TAK	TAK
Niepylące otoczenie	pole uprawne	TAK	pole uprawne	TAK
Zadrzewienie	TAK	TAK	drzewa iglaste	obecne małe drzewa
Zagospodarowanie pobliskiego terenu (uprawy (jakie), las, osiedle, łąka, park, sad, uprawy, maszty, zbiorniki wodne, itp.)	pole uprawne	trawa	pole uprawne	trawa
Informacje dodatkowe	Droga dojazdowa, uczęszczana w odległości ok. 30 m.			

Nazwa i adres stacji:	Liniewko Kościerskie

III. OPIS TERENU STACJI

	NW - NE	**NE - SE**	**SE - SW**	**SW - NW**
Przeszkody wyższe od kolektora (rodzaj, wysokość)	TAK	TAK	TAK	budynek wodociągów
Rodzaj podłoża (roślinność, utwardzenie terenu, spadek, itp.)	podłoże równe, pokryte trawą			
Wielkość ogródka (kontener, ogródek czy pobornik, potencjalne zamontować kolektor, Obecność urządzeń meteo w punkcie pomiarowym (klatka, deszczomierz, itp.)	kontener na terenie ujęcia wody			
Ogrodzenie terenu i zabezpieczenie przed dostępem osób niepowołanych	Teren ogrodzony, brak dostępu dla osób postronnych.			
Dostęp do prądu (lokalizacja skrzynki energetycznej)	TAK			
Dodatkowe informacje (możliwość postawienia nowego kolektora, itp.)	Dotychczasowy kontener jest ogrodzony - nie ma miejsca na dostawienie nowego kolektora, ewentualnie postawienie na południowy - zachód od kontenera.			

Podpisy osób wizytujących stację

Legenda:

- kontener pomiarowy
- budynek
- ogrodzenie
- drzewo/krzew
- odległość między obiektami
- droga

Data wizytacji: 06/04/2022 r.

KARTA OPISU STACJI

I. DANE PODSTAWOWE

Nazwa i adres stacji:	Łeba IMGW, ul. Rąbka 1			
Rodzaj stacji: (miejska, podmiejska, pozamiejska)	podmiejska			
Współrzędne geograficzne:	**z dokumentacji**		**zweryfikowane na stacji**	
	54,754139	17,594528	54,75116	17,59425
Właściciel gruntu:	IMGW-PIB			
Instytucja odpowiedzialna za funkcjonowanie stacji	IMGW-PIB			

II. OPIS OBSZARU WOKÓŁ STACJI

	NW - NE	**NE - SE**	**SE - SW**	**SW - NW**
10 km od przemysłu	TAK	oczyszczalnia ścieków 600 m	TAK	TAK
100 m od domów z niską emisją	TAK	TAK	TAK	TAK
50 m od dróg o małym natężeniu	TAK	TAK	TAK	TAK
500 m od dróg o dużym natężeniu	TAK	TAK	TAK	TAK

Nazwa i adres stacji:	Łeba IMGW, ul. Rąbka 1			
1 km od hodowli zwierząt	TAK	TAK	TAK	TAK
200 m od pastwisk	TAK	TAK	TAK	TAK
Niepylące otoczenie	TAK	TAK	TAK	TAK
Zadrzewienie	drzewa w odległości ok. 200 m			
Zagospodarowanie pobliskiego terenu (uprawy (jakie), las, osiedle, łąka, park, sad, uprawy, maszty, zbiorniki wodne, itp.)	las			
Informacje dodatkowe	Wszystkie budynki ogrzewane elektrycznie.			

Nazwa i adres stacji:	Łeba IMGW, ul. Rąbka 1

III. OPIS TERENU STACJI

	NW - NE	NE - SE	SE - SW	SW - NW
Przeszkody wyższe od kolektora (rodzaj, wysokość)	klatka meteorologiczna	TAK	TAK	TAK
Rodzaj podłoża (roślinność, utwardzenie terenu, spadek, itp.)	Teren płaski, pokryty trawą.			
Wielkość ogródka (kontener, ogródek czy pobornik, potencjalne zamontować kolektor, Obecność urządzeń meteo w punkcie pomiarowym (klatka, deszczomierz, itp.)	Ogródek wielkości ok. 18 m x 30 m. Klatka meteorologiczna, deszczomierze, cejlometr, poletko gruntowe.			
Ogrodzenie terenu i zabezpieczenie przed dostępem osób niepowołanych	Teren ogrodzony, na miejscu jest obserwator pełniący dyżur.			
Dostęp do prądu (lokalizacja skrzynki energetycznej)	TAK			
Dodatkowe informacje (możliwość postawienia nowego kolektora, itp.)	Teren jest duży, można postawić dodatkowy kolektor.			

Podpisy osób wizytujących stację



Legenda:

- kolektor
- budynek
- ogródek meteorologiczny
- drzewo
- odległość między obiektami

Data wizytacji: 11/04/2022 r.

KARTA OPISU STACJI

I. DANE PODSTAWOWE

Nazwa i adres stacji:	Olsztyn, ul. Sielska 22a			
Rodzaj stacji: (miejska, podmiejska, pozamiejska)	miejska			
Współrzędne geograficzne:	**z dokumentacji**		**zweryfikowane na stacji**	
	53.768528	20.421361	53.76853	20.4213
Właściciel gruntu:	IMGW-PIB			
Instytucja odpowiedzialna za funkcjonowanie stacji	IMGW-PIB			

II. OPIS OBSZARU WOKÓŁ STACJI

	NW - NE	**NE - SE**	**SE - SW**	**SW - NW**
10 km od przemysłu	TAK	TAK	TAK	TAK
100 m od domów z niską emisją	TAK	TAK	NIE (50 m SW)	TAK
50 m od dróg o małym natężeniu	TAK	TAK	TAK	TAK
500 m od dróg o dużym natężeniu	NIE (80 m)	TAK	NIE (60 m)	TAK

Nazwa i adres stacji:	Olsztyn, ul. Sielska 22a			
1 km od hodowli zwierząt	TAK	TAK	TAK	TAK
200 m od pastwisk	TAK	TAK	TAK	TAK
Niepylące otoczenie	TAK	TAK	TAK	TAK
Zadrzewienie	TAK	TAK	TAK	TAK
Zagospodarowanie pobliskiego terenu (uprawy (jakie), las, osiedle, łąka, park, sad, uprawy, maszty, zbiorniki wodne, itp.)	Trawa	Trawa	Trawa	Trawa
Informacje dodatkowe	Maszt PERUN w odległości 18 m w kierunku S o wysokości 16 m Maszt wiatromierza 19 m w kierunku N o wysokości 16 m Lotnisko Olsztyn - Dajtki w kierunku NW (pas startowy w odległości 600 m)			

Nazwa i adres stacji:	Olsztyn, ul. Sielska 22a

III. OPIS TERENU STACJI

	NW - NE	**NE - SE**	**SE - SW**	**SW - NW**
Przeszkody wyższe od kolektora (rodzaj, wysokość)	Standardowe przyrządy meteo	TAK	TAK	TAK
Rodzaj podłoża (roślinność, utwardzenie terenu, spadek, itp.)	Trawa			
Wielkość ogródka (kontener, ogródek czy pobornik, potencjalne zamontować kolektor, Obecność urządzeń meteo w punkcie pomiarowym (klatka, deszczomierz, itp.)	Ogródek meteorologiczny			
Ogrodzenie terenu i zabezpieczenie przed dostępem osób niepowołanych	TAK			
Dostęp do prądu (lokalizacja skrzynki energetycznej)	TAK			
Dodatkowe informacje (możliwość postawienia nowego kolektora, itp.)	Obecność kolektora wet-only na terenie ogródka.			

Podpisy osób wizytujących stację

Legenda:

- kolektor
- maszt meteorologiczny
- budynek
- ogródek meteorologiczny
- parking
- ogrodzenie
- drzewo
- droga
- odległość między obiektami

Data wizytacji: 29/03/2022 r.

KARTA OPISU STACJI

I. DANE PODSTAWOWE

Nazwa i adres stacji:	Otwock, u. Brzozowa 2			
Rodzaj stacji: (miejska, podmiejska, pozamiejska)	podmiejska			
Współrzędne geograficzne:	**z dokumentacji**		**zweryfikowane na stacji**	
	52,115725	21,237297	52,11575	21,23713
Właściciel gruntu:	Instytut Geofizyki PAN			
Instytucja odpowiedzialna za funkcjonowanie stacji	GIOŚ			

II. OPIS OBSZARU WOKÓŁ STACJI

	NW - NE	**NE - SE**	**SE - SW**	**SW - NW**
10 km od przemysłu	TAK	TAK	TAK	TAK
100 m od domów z niską emisją	TAK	TAK	TAK	TAK, budynek z pompą ciepła
50 m od dróg o małym natężeniu	TAK	TAK	TAK	TAK
500 m od dróg o dużym natężeniu	TAK	TAK	TAK	TAK

Nazwa i adres stacji:	Otwock, u. Brzozowa 2			
1 km od hodowli zwierząt	TAK	TAK	TAK	TAK
200 m od pastwisk	TAK	TAK	TAK	TAK
Niepylące otoczenie	TAK	TAK	TAK	TAK
Zadrzewienie	TAK	TAK	TAK	TAK
Zagospodarowanie pobliskiego terenu (uprawy (jakie), las, osiedle, łąka, park, sad, uprawy, maszty, zbiorniki wodne, itp.)	las (sosna)	las (sosna)	las (sosna)	las (sosna)
Informacje dodatkowe	Teren otoczony drzewami; głównie sosny			

Nazwa i adres stacji:	Otwock, u. Brzozowa 2

III. OPIS TERENU STACJI

	NW - NE	NE - SE	SE - SW	SW - NW
Przeszkody wyższe od kolektora (rodzaj, wysokość)	TAK	klatka meteorologiczna	17 m maszt	TAK
Rodzaj podłoża (roślinność, utwardzenie terenu, spadek, itp.)	Podłoże równe, bez spadków, powierzchnia pokryta trawą.			
Wielkość ogródka (kontener, ogródek czy pobornik, potencjalne zamontować kolektor, Obecność urządzeń meteo w punkcie pomiarowym (klatka, deszczomierz, itp.)	Teren 50x60 m, ogrodzony, brama i furtka zamykana na klucz. Występują klatka meteorologiczna, deszczomierze, poletko do pomiaru temperatury, przyrządy do pomiaru fizyki atmosfery.			
Ogrodzenie terenu i zabezpieczenie przed dostępem osób niepowołanych	TAK. Na dyżurach obecny jest obserwator, możliwość dostępu 24 h/dobę.			
Dostęp do prądu (lokalizacja skrzynki energetycznej)	TAK			
Dodatkowe informacje (możliwość postawienia nowego kolektora, itp.)	Budynki ogrzewane pompą ciepła. Jest możliwość postawienia kolektora z pominięciem terenu na -pn.-zach. od obecnego kontenera (bliskość drzew) - najdogodniejsza lokalizacja na wschód od kontenera (zdj.)			

Podpisy osób wizytujących stację

Legenda:

- budynek
- droga
- drzewa
- kontener

Data wizytacji: 21/04/2022 r.

KARTA OPISU STACJI

I. DANE PODSTAWOWE

Nazwa i adres stacji:	Parsęta - Stacja Bazowa Zintegrowanego Monitoringu Środowiska Przyrodniczego			
Rodzaj stacji: (miejska, podmiejska, pozamiejska)	stacja leśna			
Współrzędne geograficzne:	**z dokumentacji**		**zweryfikowane na stacji**	
	53.778999	16.4974	53.77897	16.49775
Właściciel gruntu:	Uniwersytet im. Adama Mickiewicza w Poznaniu			
Instytucja odpowiedzialna za funkcjonowanie stacji				

II. OPIS OBSZARU WOKÓŁ STACJI

	NW - NE	**NE - SE**	**SE - SW**	**SW - NW**
10 km od przemysłu	TAK	TAK	TAK	TAK
100 m od domów z niską emisją	NIE (dom opalany olejm 60 m)	TAK	TAK	TAK
50 m od dróg o małym natężeniu	TAK	NIE (35 m)	TAK	TAK
500 m od dróg o dużym natężeniu	TAK	TAK	TAK	TAK

Nazwa i adres stacji:	Parsęta - Stacja Bazowa Zintegrowanego Monitoringu Środowiska Przyrodniczego			
1 km od hodowli zwierząt	TAK	TAK	TAK	TAK
200 m od pastwisk	TAK	pola uprawne	pola uprawne	TAK
Niepylące otoczenie	TAK	pole uprawne	pole uprawne	Las (drzewa lisciaste, iglaste)
Zadrzewienie	NIE	NIE	NIE	NIE
Zagospodarowanie pobliskiego terenu (uprawy (jakie), las, osiedle, łąka, park, sad, uprawy, maszty, zbiorniki wodne, itp.)	maszt meteorologiczny, budynki gospadarcze	maszt meteorologiczny, droga lokalna, pole	maszt meteorologiczny,pole uprawne, las	maszt meteorologiczny, łąka, las
Informacje dodatkowe				

Nazwa i adres stacji:	Parsęta - Stacja Bazowa Zintegrowanego Monitoringu Środowiska Przyrodniczego

III. OPIS TERENU STACJI

	NW - NE	NE - SE	SE - SW	SW - NW
Przeszkody wyższe od kolektora (rodzaj, wysokość)	maszt meteorologiczny			
Rodzaj podłoża (roślinność, utwardzenie terenu, spadek, itp.)	trawa			
Wielkość ogródka (kontener, ogródek czy pobornik, potencjalne zamontować kolektor, Obecność urządzeń meteo w punkcie pomiarowym (klatka, deszczomierz, itp.)	Rozmiary ogródka meteorologicznego 15m x15 m, urządzenia meterologiczne			
Ogrodzenie terenu i zabezpieczenie przed dostępem osób niepowołanych	Obszar stacji ogrodzony, brak dostępu dla osób trzecich.			
Dostęp do prądu (lokalizacja skrzynki energetycznej)	TAK			
Dodatkowe informacje (możliwość postawienia nowego kolektora, itp.)				

Podpisy osób wizytujących stację

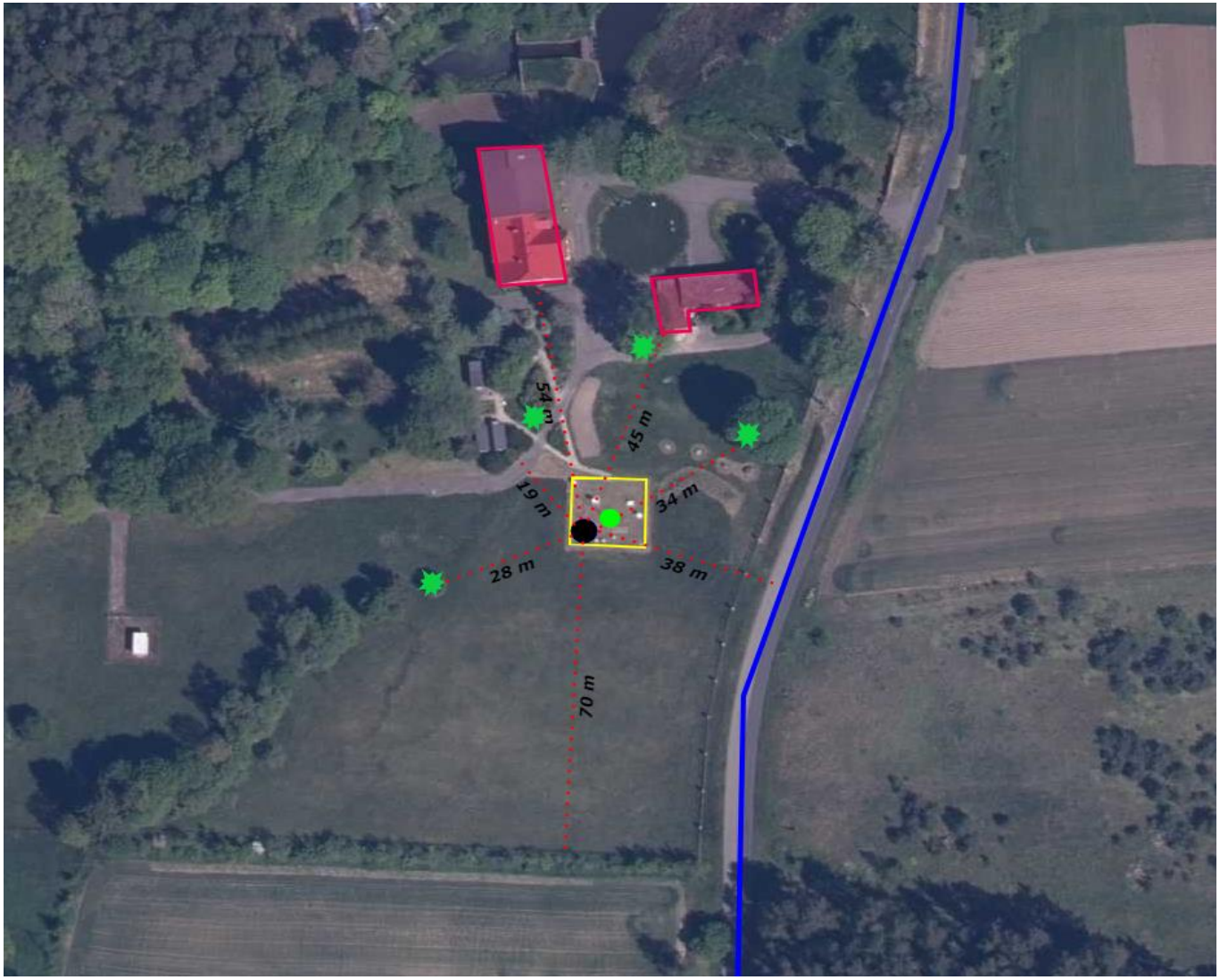

Legenda:

- kolektor
- maszt meteorologiczny
- budynek
- ogródek meteorologiczny
- drzewo
- droga
- odległość między obiektami

Data wizytacji: 06/04/2022 r.

KARTA OPISU STACJI

I. DANE PODSTAWOWE

Nazwa i adres stacji:	Piaski			
Rodzaj stacji: (miejska, podmiejska, pozamiejska)	pozamiejska			
Współrzędne geograficzne:	**z dokumentacji**		**zweryfikowane na stacji**	
	52.501389	17.773464	52.501389	17.773464
Właściciel gruntu:	Nadleśnictwo Gniezno			
Instytucja odpowiedzialna za funkcjonowanie stacji				

II. OPIS OBSZARU WOKÓŁ STACJI

	NW - NE	**NE - SE**	**SE - SW**	**SW - NW**
10 km od przemysłu	1,6 km kopalnia piasku	TAK	TAK	TAK
100 m od domów z niską emisją	TAK	TAK	NIE	TAK
50 m od dróg o małym natężeniu	NIE	NIE	TAK	NIE
500 m od dróg o dużym natężeniu	TAK	TAK	TAK	TAK

Nazwa i adres stacji:	Piaski			
1 km od hodowli zwierząt	TAK	TAK	TAK	TAK
200 m od pastwisk	TAK	TAK	TAK	TAK
Niepylące otoczenie	TAK	TAK	TAK	TAK
Zadrzewienie	TAK	TAK	drzewa 5 m	TAK
Zagospodarowanie pobliskiego terenu (uprawy (jakie), las, osiedle, łąka, park, sad, uprawy, maszty, zbiorniki wodne, itp.)	teren uprawny	teren uprawny	teren uprawny, las, wieża obserwacyjna pożarowa	budynki gospodarcze
Informacje dodatkowe	Kontener			

Nazwa i adres stacji:	Piaski

III. OPIS TERENU STACJI

	NW - NE	NE - SE	SE - SW	SW - NW
Przeszkody wyższe od kolektora (rodzaj, wysokość)	TAK	TAK	TAK	TAK
Rodzaj podłoża (roślinność, utwardzenie terenu, spadek, itp.)	Kostka brukowa			
Wielkość ogródka (kontener, ogródek czy pobornik, potencjalne zamontować kolektor, Obecność urządzeń meteo w punkcie pomiarowym (klatka, deszczomierz, itp.)	8 m x 5 m			
Ogrodzenie terenu i zabezpieczenie przed dostępem osób niepowołanych	TAK			
Dostęp do prądu (lokalizacja skrzynki energetycznej)	TAK			
Dodatkowe informacje (możliwość postawienia nowego kolektora, itp.)	Brak miejsca na posadowienie kolektora. Konieczność poszerzenia terenu stacji.			

Podpisy osób wizytujących stację

METEO

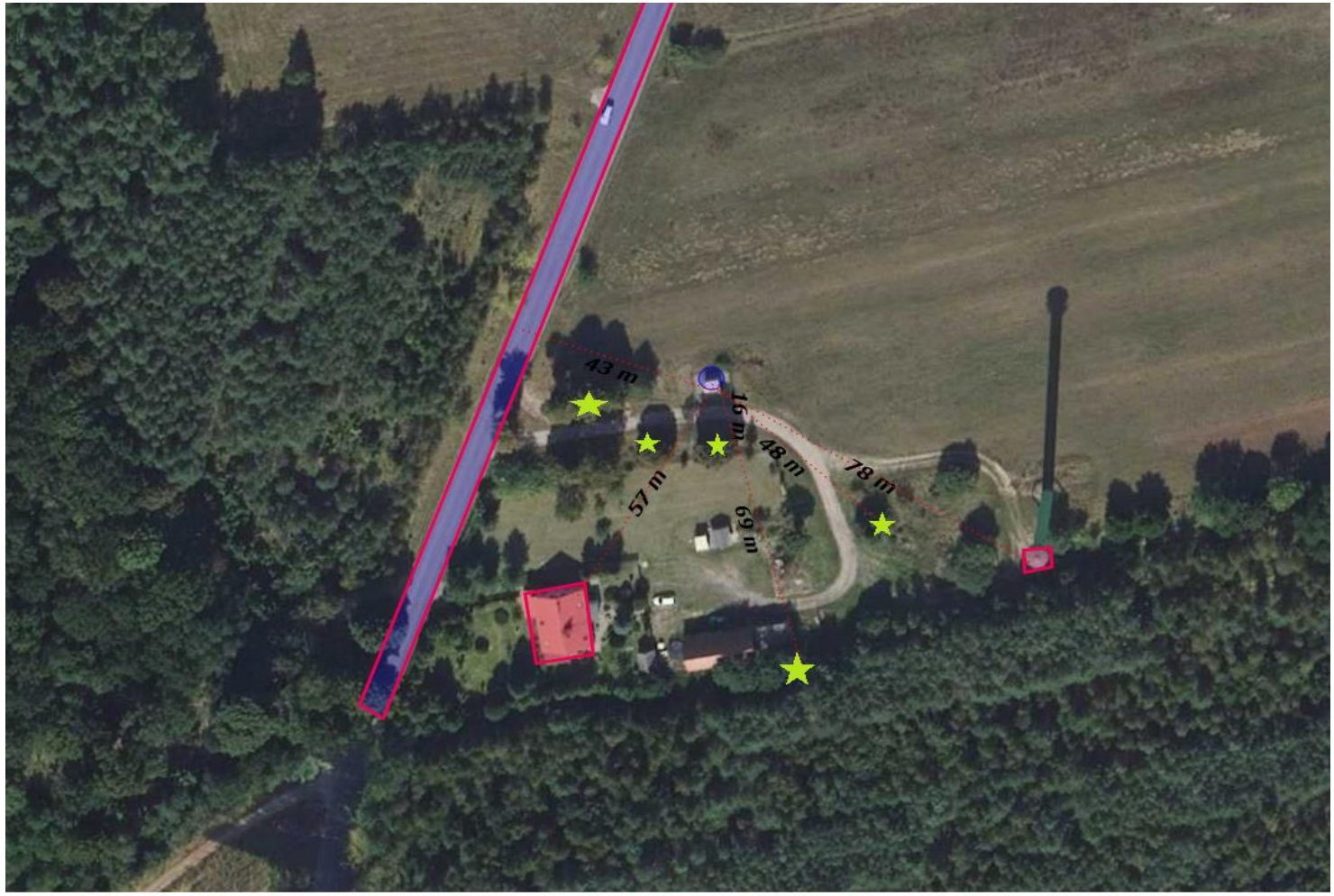

Legenda

- drzewa
- budynki
- droga

Data wizytacji: 06/04/2022 r.

KARTA OPISU STACJI

I. DANE PODSTAWOWE

Nazwa i adres stacji:	Poznań Morasko			
Rodzaj stacji: (miejska, podmiejska, pozamiejska)	podmiejska			
Współrzędne geograficzne:	**z dokumentacji**		**zweryfikowane na stacji**	
	52.463001	16.941401	52.463001	16.941401
Właściciel gruntu:	Uniwersytet im. Adama Mickiewicza w Poznaniu			
Instytucja odpowiedzialna za funkcjonowanie stacji				

II. OPIS OBSZARU WOKÓŁ STACJI

	NW - NE	**NE - SE**	**SE - SW**	**SW - NW**
10 km od przemysłu	TAK	4,5 km na SE miejska spalarnia odpadów	TAK	5,5 km na NW składowisko odpadów komunalnych Poznania
100 m od domów z niską emisją	TAK	TAK	TAK	TAK
50 m od dróg o małym natężeniu	TAK	TAK	NIE	NIE
500 m od dróg o dużym natężeniu	TAK	TAK	NIE	NIE

Nazwa i adres stacji:	Poznań Morasko			
1 km od hodowli zwierząt	TAK	TAK	TAK	TAK
200 m od pastwisk	TAK	TAK	TAK	TAK
Niepylące otoczenie	TAK	TAK	TAK	TAK
Zadrzewienie	TAK	drzewa 30 m	drzewa 30 m	TAK
Zagospodarowanie pobliskiego terenu (uprawy (jakie), las, osiedle, łąka, park, sad, uprawy, maszty, zbiorniki wodne, itp.)	50 m do uniwerytetu	50 m do parkingu	teren zielony zarastający drzewami	15 m do dużego parkingu
Informacje dodatkowe	Tuż obok ogródka tor przeszkód do trenowania jazdy wózkiem inwalidzkim.			

Nazwa i adres stacji:	Poznań Morasko

III. OPIS TERENU STACJI

	NW - NE	**NE - SE**	**SE - SW**	**SW - NW**
Przeszkody wyższe od kolektora (rodzaj, wysokość)	TAK	TAK	TAK	TAK
Rodzaj podłoża (roślinność, utwardzenie terenu, spadek, itp.)	trawa			
Wielkość ogródka (kontener, ogródek czy pobornik, potencjalne zamontować kolektor, Obecność urządzeń meteo w punkcie pomiarowym (klatka, deszczomierz, itp.)	15 m x 15 m			
Ogrodzenie terenu i zabezpieczenie przed dostępem osób niepowołanych	teren ogrodzony			
Dostęp do prądu (lokalizacja skrzynki energetycznej)	TAK			
Dodatkowe informacje (możliwość postawienia nowego kolektora, itp.)				

Podpisy osób wizytujących stację

POSTERUNEK METEOROLOGICZNY

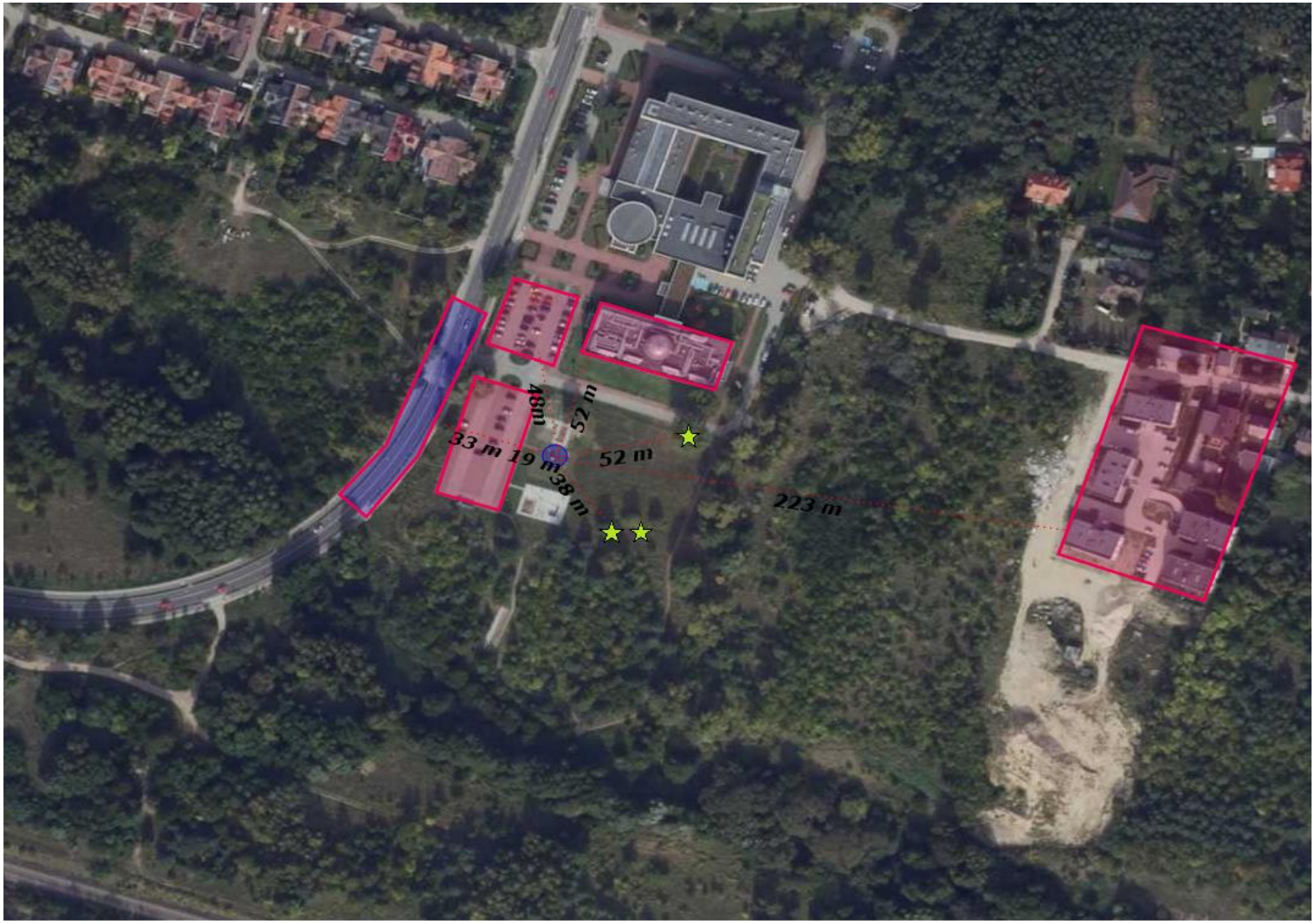

Legenda

- drzewa
- budynki
- droga

Data wizytacji: 13/04/2022 r.

KARTA OPISU STACJI

I. DANE PODSTAWOWE

Nazwa i adres stacji:	Racibórz			
Rodzaj stacji: (miejska, podmiejska, pozamiejska)	podmiejska			
Współrzędne geograficzne:	**z dokumentacji**		**zweryfikowane na stacji**	
	50.061020	18.190810	50.061020	18.190810
Właściciel gruntu:	IMGW-PIB			
Instytucja odpowiedzialna za funkcjonowanie stacji	IMGW-PIB			

II. OPIS OBSZARU WOKÓŁ STACJI

	NW - NE	**NE - SE**	**SE - SW**	**SW - NW**
10 km od przemysłu	6,5 km NE wysypisko śmiec	5 km na E przedsiębiorstwo produkcji kruszyw	TAK	TAK
100 m od domów z niską emisją	TAK	TAK	TAK	TAK
50 m od dróg o małym natężeniu	TAK	TAK	TAK	TAK
500 m od dróg o dużym natężeniu	TAK	NIE	TAK	TAK

Nazwa i adres stacji:	Racibórz			
1 km od hodowli zwierząt	TAK	TAK	TAK	TAK
200 m od pastwisk	TAK	TAK	TAK	TAK
Niepylące otoczenie	TAK	TAK	TAK	TAK
Zadrzewienie	TAK	TAK	TAK	TAK
Zagospodarowanie pobliskiego terenu (uprawy (jakie), las, osiedle, łąka, park, sad, uprawy, maszty, zbiorniki wodne, itp.)	tereny rolnicze	tereny rolnicze	tereny rolnicze	tereny rolnicze
Informacje dodatkowe				

Nazwa i adres stacji:	Racibórz

III. OPIS TERENU STACJI

	NW - NE	NE - SE	SE - SW	SW - NW
Przeszkody wyższe od kolektora (rodzaj, wysokość)				
Rodzaj podłoża (roślinność, utwardzenie terenu, spadek, itp.)	trawa			
Wielkość ogródka (kontener, ogródek czy pobornik, potencjalne zamontować kolektor, Obecność urządzeń meteo w punkcie pomiarowym (klatka, deszczomierz, itp.)	Ogródek meteorologiczny 40 m x 30 m			
Ogrodzenie terenu i zabezpieczenie przed dostępem osób niepowołanych	TAK			
Dostęp do prądu (lokalizacja skrzynki energetycznej)	TAK			
Dodatkowe informacje (możliwość postawienia nowego kolektora, itp.)	TAK			

Podpisy osób wizytujących stację

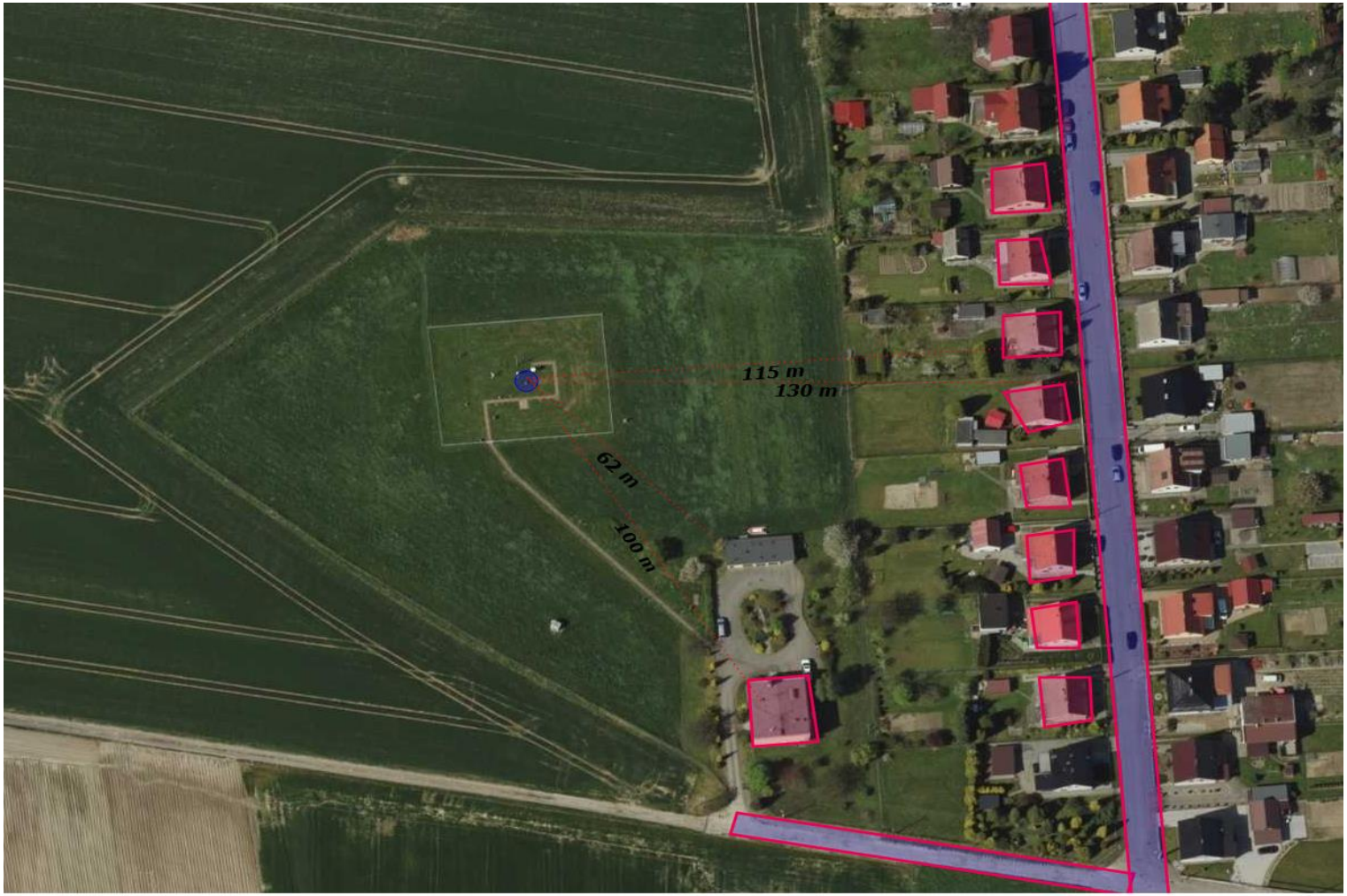

Legenda

- **budynki**
- **droga**

Data wizytacji: 11/04/2022 r.

KARTA OPISU STACJI

I. DANE PODSTAWOWE

Nazwa i adres stacji:	Sandomierz, ul. Ożarowska 65			
Rodzaj stacji: (miejska, podmiejska, pozamiejska)	podmiejska			
Współrzędne geograficzne:	**z dokumentacji**		**zweryfikowane na stacji**	
	50.696596	21.715883	50.69568	21.71595
Właściciel gruntu:	IMGW-PIB			
Instytucja odpowiedzialna za funkcjonowanie stacji	IMGW-PIB			

II. OPIS OBSZARU WOKÓŁ STACJI

	NW - NE	**NE - SE**	**SE - SW**	**SW - NW**
10 km od przemysłu	TAK	TAK	TAK	TAK
100 m od domów z niską emisją	TAK	budynek stacji ok. 50 m opalany na węgiel, ma przejść na gaz; ok. 100 m budynek sąsiedni	TAK	TAK
50 m od dróg o małym natężeniu	TAK	TAK	TAK	TAK
500 m od dróg o dużym natężeniu	TAK	TAK	TAK	TAK

Nazwa i adres stacji:	Sandomierz, ul. Ożarowska 65			
1 km od hodowli zwierząt	TAK	TAK	TAK	TAK
200 m od pastwisk	TAK	TAK	TAK	TAK
Niepylące otoczenie	sady	TAK	sady	TAK
Zadrzewienie	sady, jabłka		sady, jabłka	
Zagospodarowanie pobliskiego terenu (uprawy (jakie), las, osiedle, łąka, park, sad, uprawy, maszty, zbiorniki wodne, itp.)	sady, jabłka		sady, jabłka	
Informacje dodatkowe				

Nazwa i adres stacji:	Sandomierz, ul. Ożarowska 65

III. OPIS TERENU STACJI

	NW - NE	**NE - SE**	**SE - SW**	**SW - NW**
Przeszkody wyższe od kolektora (rodzaj, wysokość)	TAK	klatka, deszczomierz	TAK	TAK
Rodzaj podłoża (roślinność, utwardzenie terenu, spadek, itp.)	teren bez spadków, pokryty trawą.			
Wielkość ogródka (kontener, ogródek czy pobornik, potencjalne zamontować kolektor, Obecność urządzeń meteo w punkcie pomiarowym (klatka, deszczomierz, itp.)	Ogródek meteorologiczny 20 m x 20 m			
Ogrodzenie terenu i zabezpieczenie przed dostępem osób niepowołanych	TAK			
Dostęp do prądu (lokalizacja skrzynki energetycznej)	TAK			
Dodatkowe informacje (możliwość postawienia nowego kolektora, itp.)	Jest możliwość postawienia kolektora.			

Podpisy osób wizytujących stację

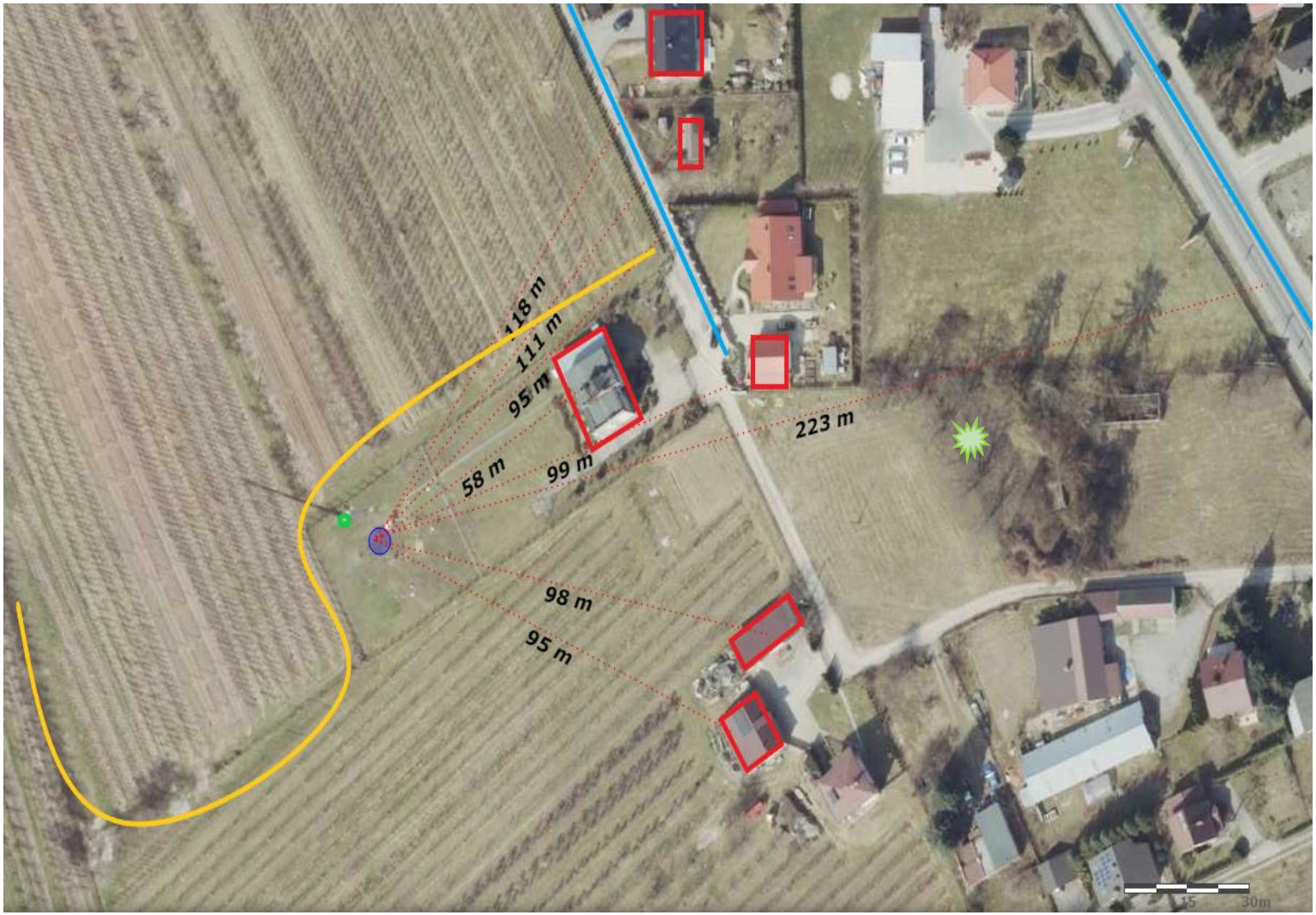

Legenda:

- budynek
- droga
- drzewa
- ogródek meteo.
- maszt
- sady

Data wizytacji: 13/04/2022 r.

KARTA OPISU STACJI

I. DANE PODSTAWOWE

Nazwa i adres stacji:	Szarów			
Rodzaj stacji: (miejska, podmiejska, pozamiejska)	podmiejska			
Współrzędne geograficzne:	**z dokumentacji**		**zweryfikowane na stacji**	
	50.0075	20.259167	50.0075	20.259167
Właściciel gruntu:	Instytut Botaniki im. Władysława Szafera PAN			
Instytucja odpowiedzialna za funkcjonowanie stacji	GIOŚ			

II. OPIS OBSZARU WOKÓŁ STACJI

	NW - NE	**NE - SE**	**SE - SW**	**SW - NW**
10 km od przemysłu	TAK	TAK	5 km na SE zakład eksploatacji kruszywa	TAK
100 m od domów z niską emisją	TAK	TAK	NIE	TAK
50 m od dróg o małym natężeniu	TAK	TAK	TAK	TAK
500 m od dróg o dużym natężeniu	TAK	NIE	TAK	TAK

Nazwa i adres stacji:	Szarów			
1 km od hodowli zwierząt	TAK	TAK	TAK	TAK
200 m od pastwisk	TAK	TAK	TAK	TAK
Niepylące otoczenie	TAK	TAK	TAK	TAK
Zadrzewienie	TAK	drzewa 60 m	TAK	TAK
Zagospodarowanie pobliskiego terenu (uprawy (jakie), las, osiedle, łąka, park, sad, uprawy, maszty, zbiorniki wodne, itp.)	TAK	TAK	budynek Instytutu 20 m	TAK
Informacje dodatkowe				

Nazwa i adres stacji:	Szarów

III. OPIS TERENU STACJI

	NW - NE	NE - SE	SE - SW	SW - NW
Przeszkody wyższe od kolektora (rodzaj, wysokość)			budynek Instytutu 20 m	
Rodzaj podłoża (roślinność, utwardzenie terenu, spadek, itp.)	trawa			
Wielkość ogródka (kontener, ogródek czy pobornik, potencjalne zamontować kolektor, Obecność urządzeń meteo w punkcie pomiarowym (klatka, deszczomierz, itp.)	teren ogorodzony, kontener bez dodatkowego ogrodzenia			
Ogrodzenie terenu i zabezpieczenie przed dostępem osób niepowołanych	teren ogrodzony			
Dostęp do prądu (lokalizacja skrzynki energetycznej)	TAK			
Dodatkowe informacje (możliwość postawienia nowego kolektora, itp.)	Tak, konieczność ogrodzenia stacji, bliskie sąsiedztwo dużego budynku			

Podpisy osób wizytujących stację

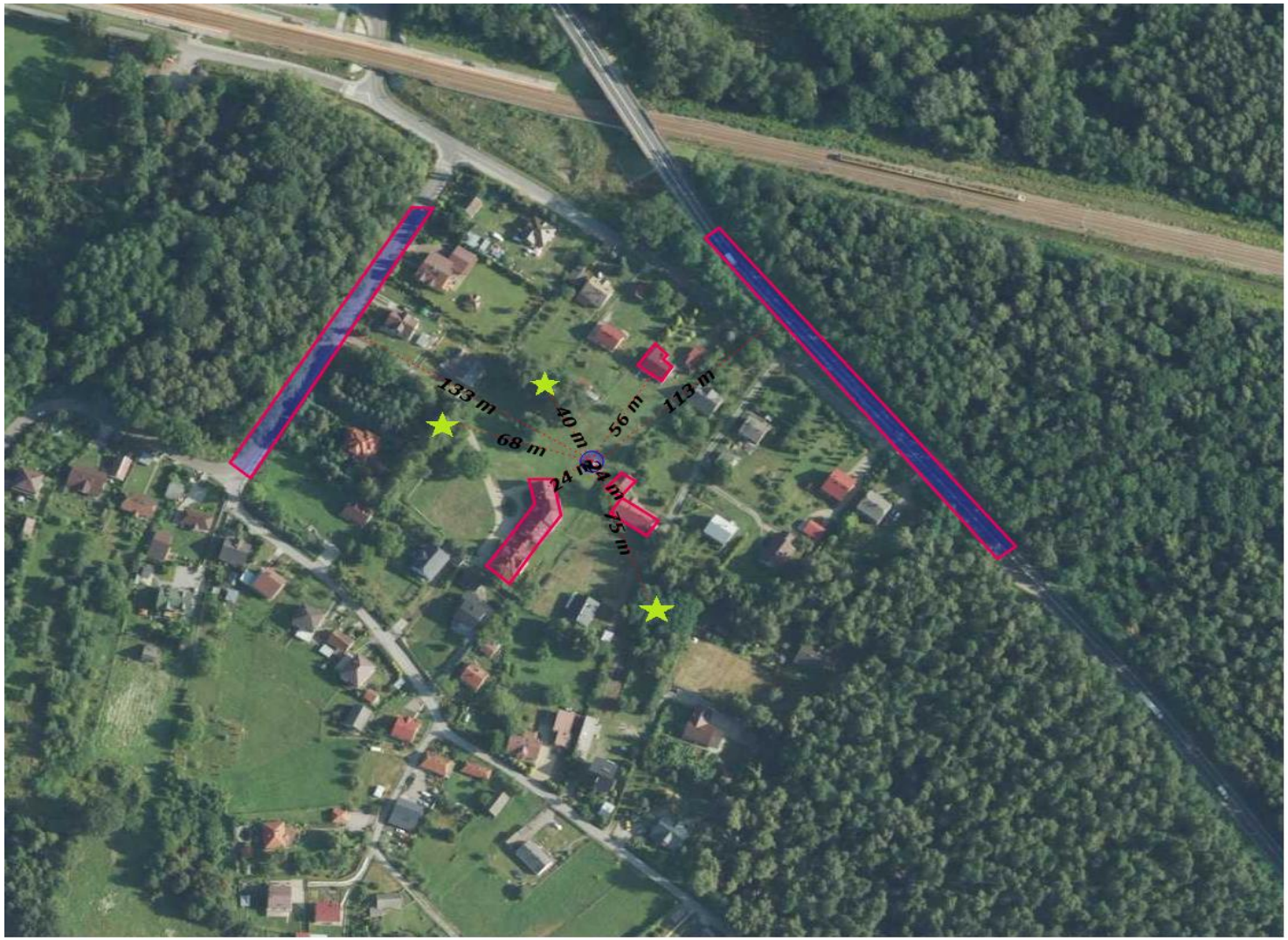

Legenda

- drzewa
- budynki
- droga

Data wizytacji: 27/04/2022 r.

KARTA OPISU STACJI

I. DANE PODSTAWOWE

Nazwa i adres stacji:	Szymbark			
Rodzaj stacji: (miejska, podmiejska, pozamiejska)	pozamiejska			
Współrzędne geograficzne:	**z dokumentacji**		**zweryfikowane na stacji**	
	49.633714	21.116833	49.63371 (kontener) 49.6335 (kolektor wet-only ZMŚP)	21.11682 (kontener) 21.1166 (kolektor wet-only ZMŚP)
Właściciel gruntu:	Instytut Geografii i Przestrzennego Zagospodarowania PAN			
Instytucja odpowiedzialna za funkcjonowanie stacji				

II. OPIS OBSZARU WOKÓŁ STACJI

	NW - NE	**NE - SE**	**SE - SW**	**SW - NW**
10 km od przemysłu	TAK	TAK	TAK	TAK
100 m od domów z niską emisją	TAK	TAK	gazowe	gazowe
50 m od dróg o małym natężeniu	TAK	TAK	TAK	TAK
500 m od dróg o dużym natężeniu	TAK	TAK	TAK	TAK

Nazwa i adres stacji:	Szymbark			
1 km od hodowli zwierząt	TAK	TAK	TAK	TAK
200 m od pastwisk	TAK	TAK	TAK	TAK
Niepylące otoczenie	TAK	TAK	TAK	TAK
Zadrzewienie	mieszane (40 m)	mieszane (60 m)	jabłonki, sosny (50 m)	TAK
Zagospodarowanie pobliskiego terenu (uprawy (jakie), las, osiedle, łąka, park, sad, uprawy, maszty, zbiorniki wodne, itp.)	łąka	łąka	łąka	łąka
Informacje dodatkowe				

Nazwa i adres stacji:	Szymbark

III. OPIS TERENU STACJI

	NW - NE	NE - SE	SE - SW	SW - NW
Przeszkody wyższe od kolektora (rodzaj, wysokość)	klatka, maszt	TAK	TAK	TAK
Rodzaj podłoża (roślinność, utwardzenie terenu, spadek, itp.)	trawa, duża pochyłość terenu			
Wielkość ogródka (kontener, ogródek czy pobornik, potencjalne zamontować kolektor, Obecność urządzeń meteo w punkcie pomiarowym (klatka, deszczomierz, itp.)	duży teren			
Ogrodzenie terenu i zabezpieczenie przed dostępem osób niepowołanych	NIE			
Dostęp do prądu (lokalizacja skrzynki energetycznej)	TAK			
Dodatkowe informacje (możliwość postawienia nowego kolektora, itp.)	Znaczna pochyłość terenu. Obecność kolektora wet-only na terenie stacji.			

Podpisy osób wizytujących stację

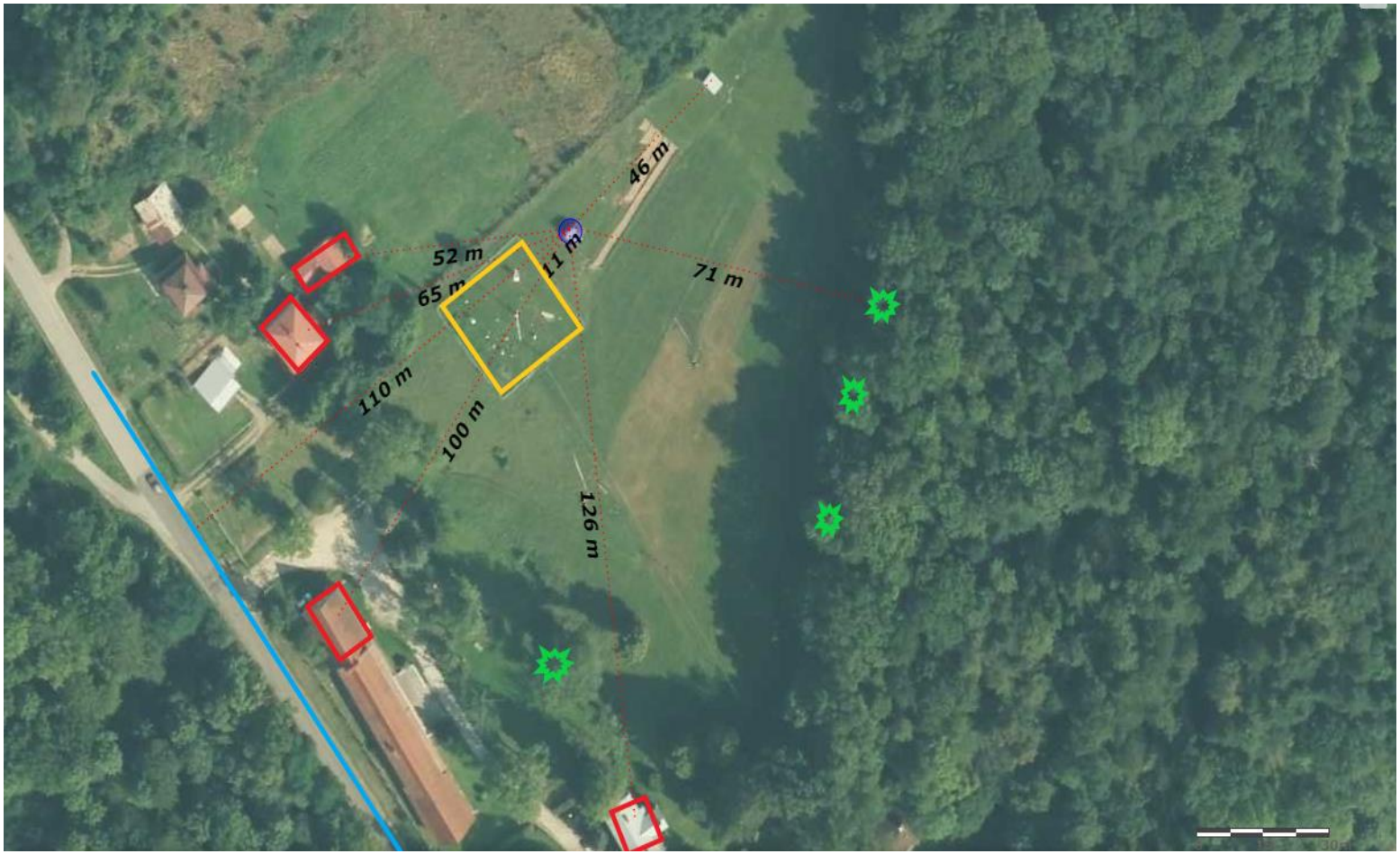

Legenda:

- budynek
- droga
- drzewa
- kontener
- ogródek meteo

Data wizytacji: 05/04/2022 r.

KARTA OPISU STACJI

I. DANE PODSTAWOWE

Nazwa i adres stacji:	Toruń IMGW, ul. Storczykowa 124			
Rodzaj stacji: (miejska, podmiejska, pozamiejska)	miejska			
Współrzędne geograficzne:	**z dokumentacji**		**zweryfikowane na stacji**	
	53.042098	18.595171	53.04216	18.59526
Właściciel gruntu:	IMGW-PIB			
Instytucja odpowiedzialna za funkcjonowanie stacji	IMGW-PIB			

II. OPIS OBSZARU WOKÓŁ STACJI

	NW - NE	**NE - SE**	**SE - SW**	**SW - NW**
10 km od przemysłu	TAK	TAK	TAK	TAK
100 m od domów z niską emisją	budynek ok. 100 m	budynek ok. 100 m	TAK	budynek opalany gazem
50 m od dróg o małym natężeniu	NIE	NIE	NIE	NIE
500 m od dróg o dużym natężeniu	TAK	TAK	TAK	TAK

Nazwa i adres stacji:	Toruń IMGW, ul. Storczykowa 124			
1 km od hodowli zwierząt	TAK	TAK	TAK	TAK
200 m od pastwisk	TAK	TAK	TAK	TAK
Niepylące otoczenie	TAK	TAK	TAK	TAK
Zadrzewienie	TAK	TAK	TAK	TAK
Zagospodarowanie pobliskiego terenu (uprawy (jakie), las, osiedle, łąka, park, sad, uprawy, maszty, zbiorniki wodne, itp.)	Trawy, osiedle	pawilony sklepowe, duży parking		
Informacje dodatkowe				

Nazwa i adres stacji:	Toruń IMGW, ul. Storczykowa 124

III. OPIS TERENU STACJI

	NW - NE	NE - SE	SE - SW	SW - NW
Przeszkody wyższe od kolektora (rodzaj, wysokość)	TAK	TAK	klatka meteorologiczna, deszczomierze,	maszt ok. 20 m
Rodzaj podłoża (roślinność, utwardzenie terenu, spadek, itp.)	Teren płaski, pokryty trawą.			
Wielkość ogródka (kontener, ogródek czy pobornik, potencjalne zamontować kolektor, Obecność urządzeń meteo w punkcie pomiarowym (klatka, deszczomierz, itp.)	Ogródek wielkości ok. 10x10 m, teren IMGW jest duży. W ogródku klatka meteorologiczna, deszczomierze, poletko gruntowe, pobornik, cejlometr.			
Ogrodzenie terenu i zabezpieczenie przed dostępem osób niepowołanych	Teren ogrodzony, obecny obserwator na dyżurze.			
Dostęp do prądu (lokalizacja skrzynki energetycznej)	TAK			
Dodatkowe informacje (możliwość postawienia nowego kolektora, itp.)	Jest możliwość postawienia kolektora (najlepsze miejsce na południowo - zachodni kąt ogródka; lub przy skrzynce poza ogródkiem).			

Podpisy osób wizytujących stację

Legenda:

- budynek
- droga
- drzewa
- ogródek meteo

Data wizytacji: 13/04/2022 r.

KARTA OPISU STACJI

I. DANE PODSTAWOWE

Nazwa i adres stacji:	Ustroń			
Rodzaj stacji: (miejska, podmiejska, pozamiejska)	podmiejska			
Współrzędne geograficzne:	**z dokumentacji**		**zweryfikowane na stacji**	
	49.719731	18.826722	49.719731	18.826722
Właściciel gruntu:	Uzdrowiskowy Instytut Zdrowia "Ustroń" Sp. z o.o. w Ustroniu, ul. Sanatoryjna 1			
Instytucja odpowiedzialna za funkcjonowanie stacji	GIOŚ			

II. OPIS OBSZARU WOKÓŁ STACJI

	NW - NE	**NE - SE**	**SE - SW**	**SW - NW**
10 km od przemysłu	TAK	TAK	TAK	7 km na W kamieniołom
100 m od domów z niską emisją	TAK	TAK	TAK	TAK
50 m od dróg o małym natężeniu	TAK	TAK	NIE	TAK
500 m od dróg o dużym natężeniu	TAK	TAK	TAK	NIE

Nazwa i adres stacji:	Ustroń			
1 km od hodowli zwierząt	TAK	TAK	TAK	TAK
200 m od pastwisk	TAK	TAK	TAK	TAK
Niepylące otoczenie	TAK	TAK	TAK	TAK
Zadrzewienie	TAK	20 m	TAK	20 m
Zagospodarowanie pobliskiego terenu (uprawy (jakie), las, osiedle, łąka, park, sad, uprawy, maszty, zbiorniki wodne, itp.)	teren sanatoryjny, spacerowy i wypoczynkowy	teren sanatoryjny, spacerowy i wypoczynkowy	teren sanatoryjny, spacerowy i wypoczynkowy	teren sanatoryjny, spacerowy i wypoczynkowy
Informacje dodatkowe	pochyłość terenu			

Nazwa i adres stacji:	Ustroń

III. OPIS TERENU STACJI

	NW - NE	NE - SE	SE - SW	SW - NW
Przeszkody wyższe od kolektora (rodzaj, wysokość)	pijalnia wód mineralnych			
Rodzaj podłoża (roślinność, utwardzenie terenu, spadek, itp.)	trawa			
Wielkość ogródka (kontener, ogródek czy pobornik, potencjalne zamontować kolektor, Obecność urządzeń meteo w punkcie pomiarowym (klatka, deszczomierz, itp.)	Ogrodzenie kontenera 5 m x 4 m			
Ogrodzenie terenu i zabezpieczenie przed dostępem osób niepowołanych	TAK			
Dostęp do prądu (lokalizacja skrzynki energetycznej)	TAK			
Dodatkowe informacje (możliwość postawienia nowego kolektora, itp.)	Konieczność powiększenia terenu stacji.			

Podpisy osób wizytujących stację

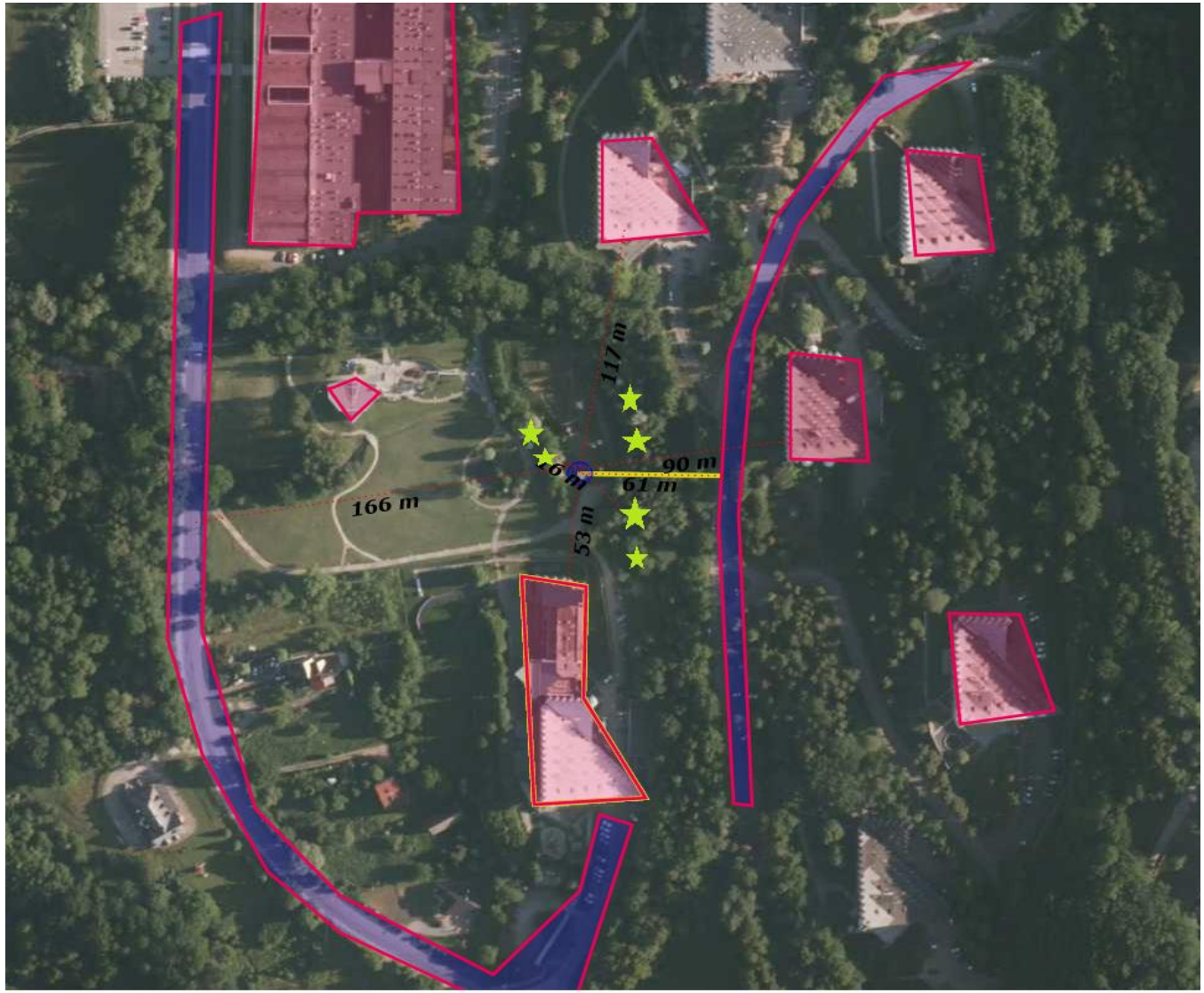

Legenda

- drzewa
- budynki
- droga

Data wizytacji: 18/05/2022 r.

KARTA OPISU STACJI

I. DANE PODSTAWOWE

Nazwa i adres stacji:	Wieluń, ul. Graniczna 45			
Rodzaj stacji: (miejska, podmiejska, pozamiejska)	podmiejska			
Współrzędne geograficzne:	**z dokumentacji**		**zweryfikowane na stacji**	
	51.21023	18.55657	51.21028	18.55656
Właściciel gruntu:	IMGW-PIB			
Instytucja odpowiedzialna za funkcjonowanie stacji	IMGW-PIB			

II. OPIS OBSZARU WOKÓŁ STACJI

	NW - NE	**NE - SE**	**SE - SW**	**SW - NW**
10 km od przemysłu	TAK	TAK	Tak	Tak
100 m od domów z niską emisją	TAK	NIE (budynek mieszkalny w odległości ok. 50 m)	TAK	TAK
50 m od dróg o małym natężeniu	TAK	TAK	TAK	TAK
500 m od dróg o dużym natężeniu	TAK	TAK	TAK	TAK

Nazwa i adres stacji:	Wieluń, ul. Graniczna 45			
1 km od hodowli zwierząt	TAK	TAK	TAK	TAK
200 m od pastwisk	TAK	TAK	TAK	TAK
Niepylące otoczenie	TAK	TAK	TAK	TAK
Zadrzewienie	TAK	TAK	TAK	TAK
Zagospodarowanie pobliskiego terenu (uprawy (jakie), las, osiedle, łąka, park, sad, uprawy, maszty, zbiorniki wodne, itp.)	Trawa, budynek stacji w odległości ok. 40 m	Trawa, budynki: mieszkalny i garaże o odelgłości od 30 do 50 m.	Trawa, krzewy i drzewo w odległości ok. 50 m	Trawa, krzewy w odległości ok. 50 m
Informacje dodatkowe	teren ogrodzony i monitorowany			

Nazwa i adres stacji:	Wieluń, ul. Graniczna 45

III. OPIS TERENU STACJI

	NW - NE	**NE - SE**	**SE - SW**	**SW - NW**
Przeszkody wyższe od kolektora (rodzaj, wysokość)	Klatka meteorologiczna, latarnia o wysokości ok. 11 m	TAK	TAK	TAK
Rodzaj podłoża (roślinność, utwardzenie terenu, spadek, itp.)	trawa			
Wielkość ogródka (kontener, ogródek czy pobornik, potencjalne zamontować kolektor, Obecność urządzeń meteo w punkcie pomiarowym (klatka, deszczomierz, itp.)	Ogródek meteorologiczny 20x20 m z urządzeniami meteorologicznymi			
Ogrodzenie terenu i zabezpieczenie przed dostępem osób niepowołanych	TAK			
Dostęp do prądu (lokalizacja skrzynki energetycznej)	TAK			
Dodatkowe informacje (możliwość postawienia nowego kolektora, itp.)	możliwość postawienia nowego kolektora			

Podpisy osób wizytujących stację

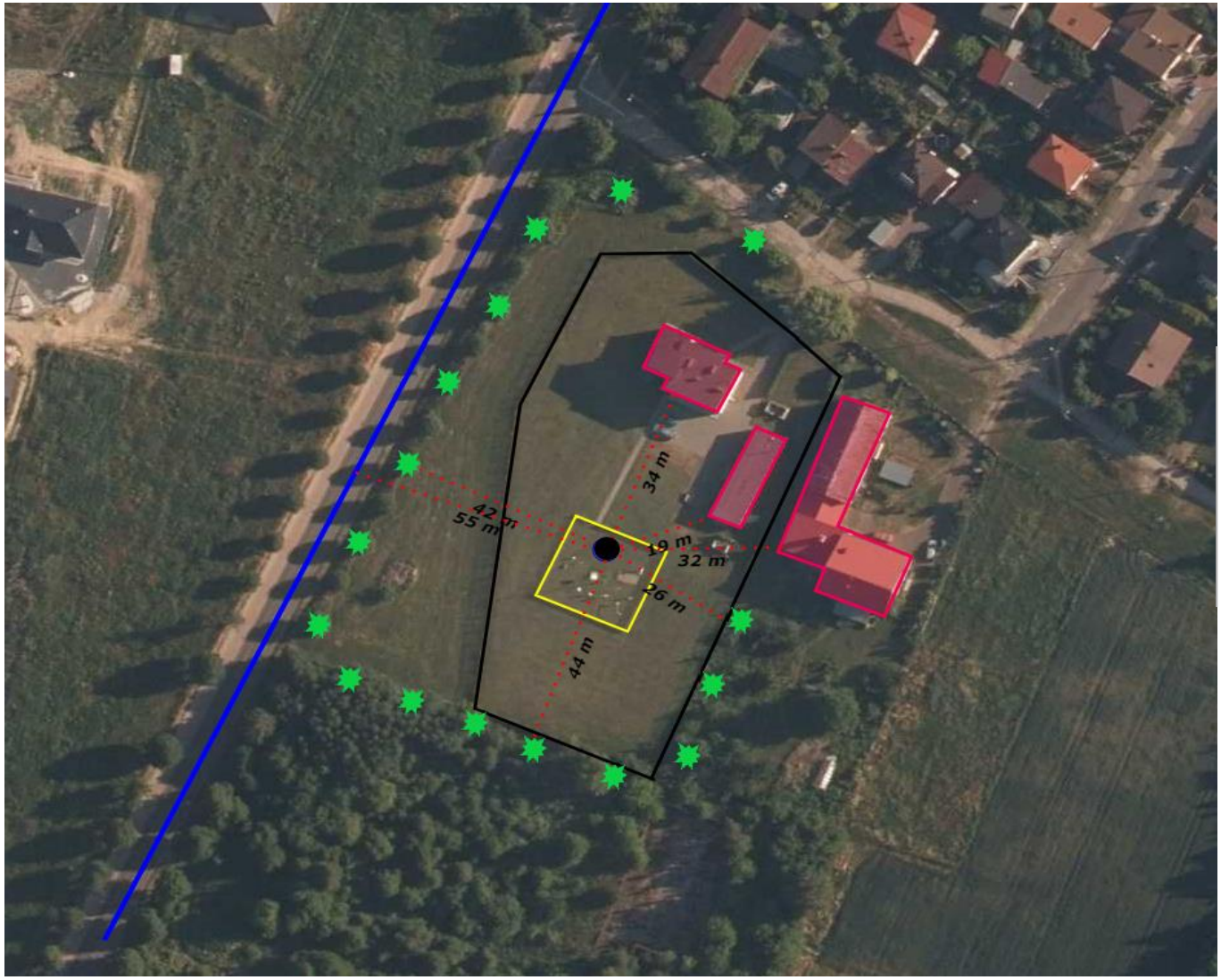

Legenda:

- kolektor
- ogrodzenie
- budynek
- ogródek meteorologiczny
- drzewo
- droga
- odległość między obiektami

Data wizytacji: 12/04/2022 r.

KARTA OPISU STACJI

I. DANE PODSTAWOWE

Nazwa i adres stacji:	Wigry			
Rodzaj stacji: (miejska, podmiejska, pozamiejska)	pozamiejska			
Współrzędne geograficzne:	**z dokumentacji**		**zweryfikowane na stacji**	
	54.060902	23.0135	54.06083	23.01357
Właściciel gruntu:	Wigierski Park Narodowy, Nadleśnictwo Suwałki			
Instytucja odpowiedzialna za funkcjonowanie stacji				

II. OPIS OBSZARU WOKÓŁ STACJI

	NW - NE	**NE - SE**	**SE - SW**	**SW - NW**
10 km od przemysłu	TAK	TAK	TAK	3 km w kierunku W kopalnia surowców mineralnych (widoczne okresowe zapylenie na stacji przy silnym wietrze od W, zgłaszane przez osoby obsługujące stację)
100 m od domów z niską emisją	TAK	TAK	TAK	NIE (85 m)
50 m od dróg o małym natężeniu	TAK	TAK	TAK	TAK
500 m od dróg o dużym natężeniu	TAK	TAK	TAK	TAK

Nazwa i adres stacji:	Wigry			
1 km od hodowli zwierząt	TAK	TAK	TAK	TAK
200 m od pastwisk	TAK	TAK	TAK	TAK
Niepylące otoczenie	Sosna	Sosna	Sosna	Sosna
Zadrzewienie	Sosny w odległości 25 m	TAK	TAK	TAK
Zagospodarowanie pobliskiego terenu (uprawy (jakie), las, osiedle, łąka, park, sad, uprawy, maszty, zbiorniki wodne, itp.)	Trawa	Uprawy (zboża)	Uprawy (zboża)	Uprawy (zboża)
Informacje dodatkowe				

Nazwa i adres stacji:	Wigry

III. OPIS TERENU STACJI

	NW - NE	NE - SE	SE - SW	SW - NW
Przeszkody wyższe od kolektora (rodzaj, wysokość)	Klatka meteo* Maszt wiatromierza (10 m)	TAK	TAK	TAK
Rodzaj podłoża (roślinność, utwardzenie terenu, spadek, itp.)	Trawa			
Wielkość ogródka (kontener, ogródek czy pobornik, potencjalne zamontować kolektor, Obecność urządzeń meteo w punkcie pomiarowym (klatka, deszczomierz, itp.)	Ogródek o wielkości 15 m x 15 m, deszczomierz, klatka meteo, itd.			
Ogrodzenie terenu i zabezpieczenie przed dostępem osób niepowołanych	TAK (1,5 m wysokości)			
Dostęp do prądu (lokalizacja skrzynki energetycznej)	TAK			
Dodatkowe informacje (możliwość postawienia nowego kolektora, itp.)	TAK (na S od klatki), *klatka meteorologiczna zorientowana niezgodnie z wymaganiami WMO, drzwiczki do klatki powinny znajdować się od strony północnej (konieczność dokonania zmiany w tym zakresie)			

Podpisy osób wizytujących stację

Legenda:

- kolektor
- maszt meteorologiczny
- budynek
- ogródek meteorologiczny
- drzewo
- odległość między obiektami

Data wizytacji: 12/04/2022 r.

KARTA OPISU STACJI

I. DANE PODSTAWOWE

Nazwa i adres stacji:	Włodawa, ul. Korolkowska 77			
Rodzaj stacji: (miejska, podmiejska, pozamiejska)	podmiejska			
Współrzędne geograficzne:	**z dokumentacji**		**zweryfikowane na stacji**	
	51.553556	23.529194	51.55355	23.52964
Właściciel gruntu:	IMGW-PIB			
Instytucja odpowiedzialna za funkcjonowanie stacji	IMGW-PIB			

II. OPIS OBSZARU WOKÓŁ STACJI

	NW - NE	**NE - SE**	**SE - SW**	**SW - NW**
10 km od przemysłu	TAK	TAK	TAK	TAK
100 m od domów z niską emisją	stacja opalana na olej; 1 budynek opalany na węgiel, lub drzewo do 50 m			
50 m od dróg o małym natężeniu	NIE	NIE	TAK	TAK
500 m od dróg o dużym natężeniu	TAK	TAK	TAK	TAK

Nazwa i adres stacji:	Włodawa, ul. Korolkowska 77			
1 km od hodowli zwierząt	TAK	TAK	TAK	TAK
200 m od pastwisk	TAK	TAK	TAK	TAK
Niepylące otoczenie	TAK	TAK	TAK	TAK
Zadrzewienie	ok. 20 m niewielkie drzewa			
Zagospodarowanie pobliskiego terenu (uprawy (jakie), las, osiedle, łąka, park, sad, uprawy, maszty, zbiorniki wodne, itp.)	pola, trawa		pola, trawa	
Informacje dodatkowe				

Nazwa i adres stacji:	Włodawa, ul. Korolkowska 77

III. OPIS TERENU STACJI

	NW - NE	NE - SE	SE - SW	SW - NW
Przeszkody wyższe od kolektora (rodzaj, wysokość)	maszt	klatka		
Rodzaj podłoża (roślinność, utwardzenie terenu, spadek, itp.)	podłoże płaskie, pokryte trawą			
Wielkość ogródka (kontener, ogródek czy pobornik, potencjalne zamontować kolektor, Obecność urządzeń meteo w punkcie pomiarowym (klatka, deszczomierz, itp.)	ogródek duży, klatka, deszczomierze, poletko, basen do ewaporometrii, cejlometr.			
Ogrodzenie terenu i zabezpieczenie przed dostępem osób niepowołanych	TAK			
Dostęp do prądu (lokalizacja skrzynki energetycznej)	Tak			
Dodatkowe informacje (możliwość postawienia nowego kolektora, itp.)	jest możliwość postawienia kolektora			

Podpisy osób wizytujących stację

Legenda:

- budynek
- droga
- drzewa
- ogródek meteo

Data wizytacji: 21/04/2022 r.

KARTA OPISU STACJI

I. DANE PODSTAWOWE

Nazwa i adres stacji:	Wolin - Stacja Bazowa Zintegrowanego Monitoringu Środowiska Przyrodniczego			
Rodzaj stacji: (miejska, podmiejska, pozamiejska)	stacja leśna			
Współrzędne geograficzne:	**z dokumentacji**		**zweryfikowane na stacji**	
	53.946899	14.4756	53.946667	14.475556
Właściciel gruntu:	własność Wolińskiego Parku Nardowego, użyczenie Uniwersytet im. Adama Mickiewicza w Poznaniu			
Instytucja odpowiedzialna za funkcjonowanie stacji				

II. OPIS OBSZARU WOKÓŁ STACJI

	NW - NE	**NE - SE**	**SE - SW**	**SW - NW**
10 km od przemysłu	TAK	TAK	TAK	TAK
100 m od domów z niską emisją	TAK	TAK	TAK	Nie (budynki wojskowe)
50 m od dróg o małym natężeniu	TAK	TAK	TAK	TAK
500 m od dróg o dużym natężeniu	TAK	TAK	TAK	TAK

Nazwa i adres stacji:	Wolin - Stacja Bazowa Zintegrowanego Monitoringu Środowiska Przyrodniczego			
1 km od hodowli zwierząt	TAK	TAK	TAK	TAK
200 m od pastwisk	TAK	TAK	TAK	TAK
Niepylące otoczenie	Nie (sosna 20 m)	Nie (sosna 60 m)	TAK	TAK
Zadrzewienie	TAK	TAK	NIE	NIE
Zagospodarowanie pobliskiego terenu (uprawy (jakie), las, osiedle, łąka, park, sad, uprawy, maszty, zbiorniki wodne, itp.)	maszt meteorologiczny, klif, morze	maszt meteorologiczny, morze, las, opuszczona zabudowa	maszt meteorologiczny, łaka	maszt meteorologiczny, obszar wojskowy, radar wojskowy
Informacje dodatkowe				

Nazwa i adres stacji:	Wolin - Stacja Bazowa Zintegrowanego Monitoringu Środowiska Przyrodniczego

III. OPIS TERENU STACJI

	NW - NE	**NE - SE**	**SE - SW**	**SW - NW**
Przeszkody wyższe od kolektora (rodzaj, wysokość)	maszt meteorologiczny	TAK	TAK	TAK
Rodzaj podłoża (roślinność, utwardzenie terenu, spadek, itp.)	piasek, trawa			
Wielkość ogródka (kontener, ogródek czy pobornik, potencjalne zamontować kolektor, Obecność urządzeń meteo w punkcie pomiarowym (klatka, deszczomierz, itp.)	Rozmiary ogródka meteorologicznego 15m x15 m, urządzenia meterologiczne			
Ogrodzenie terenu i zabezpieczenie przed dostępem osób niepowołanych	Obszar stacji ogrodzony, brak dostępu dla osób trzecich.			
Dostęp do prądu (lokalizacja skrzynki energetycznej)	TAK			
Dodatkowe informacje (możliwość postawienia nowego kolektora, itp.)				

Podpisy osób wizytujących stację

Legenda:

- budynek
- droga
- drzewa
- kontener
- klif

Data wizytacji: 14/04/2022 r.

KARTA OPISU STACJI

I. DANE PODSTAWOWE

Nazwa i adres stacji:	Złoty Potok			
Rodzaj stacji: (miejska, podmiejska, pozamiejska)	pozamiejska			
Współrzędne geograficzne:	**z dokumentacji**		**zweryfikowane na stacji**	
	50.710889	19.458797	50.710889	19.458797
Właściciel gruntu:	Nadlesnictwo Złoty Potok			
Instytucja odpowiedzialna za funkcjonowanie stacji	GIOŚ			

II. OPIS OBSZARU WOKÓŁ STACJI

	NW - NE	**NE - SE**	**SE - SW**	**SW - NW**
10 km od przemysłu	TAK	TAK	TAK	TAK
100 m od domów z niską emisją	TAK	TAK	TAK	TAK
50 m od dróg o małym natężeniu	TAK	TAK	TAK	TAK
500 m od dróg o dużym natężeniu	TAK	TAK	TAK	TAK

Nazwa i adres stacji:	Złoty Potok			
1 km od hodowli zwierząt	TAK	TAK	TAK	TAK
200 m od pastwisk	TAK	TAK	TAK	TAK
Niepylące otoczenie	TAK	TAK	TAK	TAK
Zadrzewienie	TAK	TAK	TAK	TAK
Zagospodarowanie pobliskiego terenu (uprawy (jakie), las, osiedle, łąka, park, sad, uprawy, maszty, zbiorniki wodne, itp.)	tereny rolnicze	tereny rolnicze	tereny rolnicze	tereny rolnicze
Informacje dodatkowe				

Nazwa i adres stacji:	Złoty Potok

III. OPIS TERENU STACJI

	NW - NE	NE - SE	SE - SW	SW - NW
Przeszkody wyższe od kolektora (rodzaj, wysokość)	TAK	TAK	TAK	TAK
Rodzaj podłoża (roślinność, utwardzenie terenu, spadek, itp.)	trawa			
Wielkość ogródka (kontener, ogródek czy pobornik, potencjalne zamontować kolektor, Obecność urządzeń meteo w punkcie pomiarowym (klatka, deszczomierz, itp.)	Kontener, ogrodzony teren 7 m x 4,5 m			
Ogrodzenie terenu i zabezpieczenie przed dostępem osób niepowołanych	TAK			
Dostęp do prądu (lokalizacja skrzynki energetycznej)	TAK			
Dodatkowe informacje (możliwość postawienia nowego kolektora, itp.)	Konieczność poszerzenia terenu stacji.			

Podpisy osób wizytujących stację

Legenda

★ **drzewa**

budynki